

ООО «СЕРВИС ННК»

Общество с ограниченной ответственностью «Сервис ННК»

Заказчик: ООО «Русланойл»

Исполнитель: ООО «Сервис ННК»

Документация по планировке территории
(проект планировки территории, проект межевания территории)
для размещения линейного объекта ООО «Русланойл»
«Трубопровод от УПСВ «Глазово» до СП «Азаматово» ООО «Русланойл»
в границах МО Кинельский, Новожедринский, Новоашировский сельсоветы
Матвеевского района и Аксютинский сельсовет Асекеевского района
Оренбургской области

ПРОЕКТ МЕЖЕВАНИЯ ТЕРРИТОРИИ

Раздел 5 «Проект межевания территории. Графическая часть»
Раздел 6 «Проект межевания территории. Текстовая часть»
Раздел 7 «Материалы по обоснованию проекта межевания территории.
Графическая часть»
Раздел 8 «Материалы по обоснованию проекта межевания территории.
Пояснительная записка»

Инов.Неподл.	Подп. и дата	Взам. инв.

ООО «СЕРВИС ННК»

Общество с ограниченной ответственностью «Сервис ННК»

Заказчик: ООО «Русланойл»

Исполнитель: ООО «Сервис ННК»

Документация по планировке территории

(проект планировки территории, проект межевания территории)

для размещения линейного объекта ООО «Русланойл»

«Трубопровод от УПСВ «Глазово» до СП «Азаматово» ООО «Русланойл»

в границах МО Кинельский, Новожедринский, Новоашировский сельсоветы
Матвеевского района и Аксютинский сельсовет Асекеевского района
Оренбургской области

ПРОЕКТ МЕЖЕВАНИЯ ТЕРРИТОРИИ

Раздел 5 «Проект межевания территории. Графическая часть»

Раздел 6 «Проект межевания территории. Текстовая часть»

Раздел 7 «Материалы по обоснованию проекта межевания территории.
Графическая часть»

Раздел 8 «Материалы по обоснованию проекта межевания территории.
Пояснительная записка»

Генеральный директор

А.А. Запорожченко



Альметьевск 2023

Взам. инв.	
Подп. и дата	
Инв. №подл.	

Состав документации по планировке территории

Номер тома	№п/п	Состав	Наименование	Примечание
1 том	1	Основная часть проекта планировки	Раздел 1 «Проект планировки территории. Графическая часть»	
	2		Раздел 2 «Положение о размещении линейных объектов»	
	3	Материалы по обоснованию проекта планировки	Раздел 3 «Материалы по обоснованию проекта планировки. Графическая часть»	
	4		Раздел 4 «Материалы по обоснованию проекта планировки. Пояснительная записка»	
		Приложения		
2 том		Основная часть проекта межевания территории	Раздел 1 «Проект межевания территории. Графическая часть». Раздел 2 «Проект межевания территории. Текстовая часть»	
		Материалы по обоснованию проекта межевания территории	Раздел 3 «Материалы по обоснованию проекта межевания территории. Графическая часть» Раздел 4 «Материалы по обоснованию проекта межевания территории. Пояснительная записка»	

Согласовано

Взам. инв. №

Подп. и дата

Инв. №подл.

Изм.	Кол.	Лист	№Док.	Подп.	Дата

Проект планировки и проект межевания территории линейного объекта

Лист

2

Содержание

№ п/п	Наименование	Примечание
1	2	3
	Раздел 5 «Проект межевания территории. Графическая часть»	
	Раздел 6 «Проект межевания территории. Текстовая часть»	
	1. Перечень образуемых земельных участков, подготавливаемый в форме таблицы	
	2. Перечень координат характерных точек образуемых земельных участков	
	3. Сведения о границах территории, применительно к которой осуществляется подготовка проекта межевания	
	4. Вид разрешенного использования образуемых земельных участков в соответствии с проектом планировки территории	
	Раздел 7 «Материалы по обоснованию проекта межевания территории. Графическая часть»	
	Раздел 8 «Материалы по обоснованию проекта межевания территории. Пояснительная записка»	
	1. Обоснование определения местоположения границ образуемого земельного участка с учетом соблюдения требований к образуемым земельным участкам, в том числе требований к предельным (минимальным и (или) максимальным) размерам земельных участков	
	2. Обоснование способа образования земельного участка	
	3. Обоснование определения размеров образуемого земельного участка	
	4. Обоснование определения границ публичного сервитута, подлежащего установлению в соответствии с законодательством Российской Федерации	

Согласовано

Взам. инв. №

Подп. и дата

Инв. №подл.

Проект планировки и проект межевания
территории линейного объекта

Лист

3

Изм.	Кол.	Лист	№Док.	Подп.	Дата
------	------	------	-------	-------	------

5 Проект межевания территории. Графическая часть

№п/п	Наименование документа в составе графической часть	Количество листов	Примечание
1	Чертеж межевания территории	9	-

В соответствии с п. 34 постановления правительства РФ от 12.05.2017 г. №564 на чертеже (чертежах) межевания территории отображаются:

а) границы планируемых (в случае, если подготовка проекта межевания территории осуществляется в составе проекта планировки территории) и существующих элементов планировочной структуры;

б) красные линии, утвержденные в составе проекта планировки территории, или красные линии, устанавливаемые, изменяемые, отменяемые в соответствии с пунктом 2 части 2 статьи 43 Градостроительного кодекса Российской Федерации;

в) границы образуемых и (или) изменяемых земельных участков (далее - образуемые земельные участки), условные номера образуемых земельных участков, в том числе расположенных полностью или частично в границах зоны планируемого размещения линейного объекта, в отношении которых предполагаются их резервирование и (или) изъятие для государственных или муниципальных нужд;

г) линии отступа от красных линий в целях определения мест допустимого размещения зданий, строений, сооружений;

д) границы земельных участков, образование которых предусмотрено схемой расположения земельного участка или земельных участков на кадастровом плане территории, срок действия которой не истек.

Согласовано

Взам. инв. №

Подп. и дата

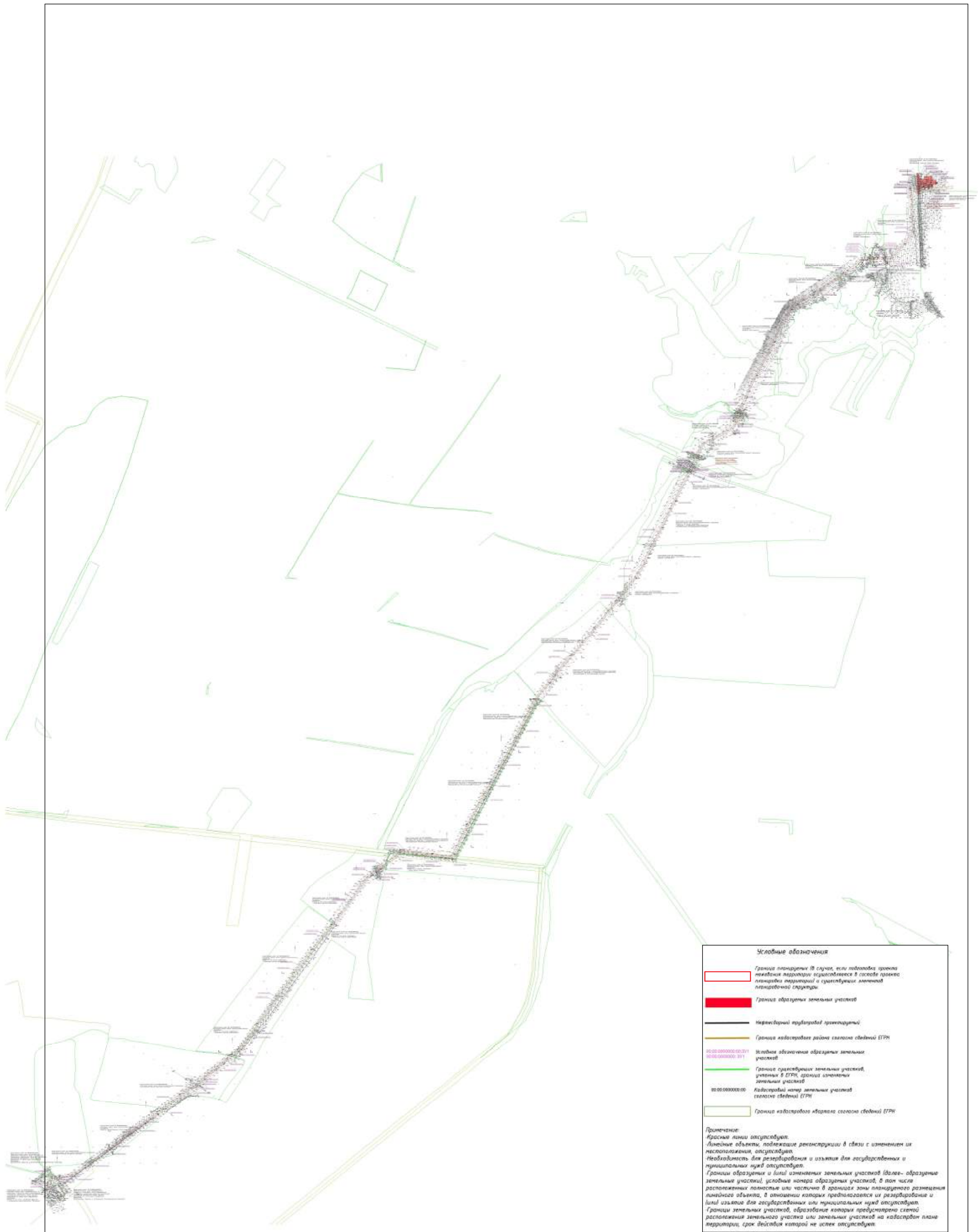
Инв.№подл.

Изм.	Кол.	Лист	№Док.	Подп.	Дата

Проект планировки и проект межевания
территории линейного объекта

Лист

4



Условные обозначения

- Граница планировки (в случае, если подготовка проекта нежилых территорий осуществляется в составе проекта планировки территории и существующих элементов планировочной структуры)
- Граница образуемых земельных участков
- Нефтепроводный трубопровод проектируемый
- Граница кадастрового района (ссылка сведений ЕГРН)
- Условные обозначения образуемых земельных участков
- Граница существующих земельных участков, учтенных в ЕГРН, границы изменений земельных участков
- Кадастровый номер земельных участков (ссылка сведений) (ЕГРН)
- Граница кадастрового квартала (ссылка сведений) (ЕГРН)


Примечание:
Красные линии отсутствуют.
Линейные объекты, подлежащие реконструкции в связи с изменением их местоположения, отсутствуют.
Необходимость для резервирования и изъятия для государственных и муниципальных нужд отсутствует.
Границы образуемых и (или) изменений земельных участков (далее - образуемые земельные участки), условные номера образуемых участков, в том числе расположенных полностью или частично в границах зоны планируемого размещения линейного объекта, в отношении которых предполагается их резервирование и (или) изъятие для государственных или муниципальных нужд отсутствуют.
Границы земельных участков, образование которых предусмотрено схемой расположения земельного участка или земельных участков на кадастровом плане территории, срок действия которой не истек отсутствуют.

						Проект планировки и межевания территории			
						«Трубопровод от УПСВ «Глазово» до СП «Азаматово» ООО «Русланойл»			
	Кол.уч.	Лист	Ндк.	Подпись	Дата	Основная часть проекта межевания территории. Графическая часть	Стадия	Лист	Листов
Ген.директор	Запороженко	А.А.					п	5.1	
Зам.директора	Ситдигов Ф.Ф.					Чертеж проекта межевания территории М 1: 2000	ООО "Сервис ННК"		
Зам.директора	Гарипов А.И.								
Исполнитель	Архипова М.С.								
Исполнитель	Гиниятуллин Э.Р.								

Кадастровый номер ЗУ: 56:05:0606001:68
Категория земель: Земли сельскохозяйственного назначения
Сведения о собственнике отсутствуют

Кадастровый номер ЗУ: 56:05:0604001:236
Категория земель: земли промышленности, энергетики, транспорта, связи, радиовещания, телевидения, информатики, земли для обеспечения космической деятельности, земли обороны, безопасности и земли иного специального назначения
Собственность, Общество с ограниченной ответственностью "Русланоил"

Кадастровый номер ЗУ: 56:05:0606001:28
Категория земель: Земли сельскохозяйственного назначения
Собственность, Белов Александр Сагитович



Кадастровый номер ЗУ: 56:05:0604001:17
Категория земель: земли промышленности, энергетики, транспорта, связи, радиовещания, телевидения, информатики, земли для обеспечения космической деятельности, земли обороны, безопасности и земли иного специального назначения
Аренда (в том числе, субаренда): Общество с ограниченной ответственностью "Русланоил"


Кадастровый номер ЗУ: 56:05:0604001:235
Категория земель: земли промышленности, энергетики, транспорта, связи, радиовещания, телевидения, информатики, земли для обеспечения космической деятельности, земли обороны, безопасности и земли иного специального назначения
Собственность, Общество с ограниченной ответственностью "Русланоил"

Условные обозначения

- Граница планировки (в случае, если подготовка проекта межевания территории осуществляется в составе проекта планировки территории и существующих земельных участков)
- Граница образующих земельных участков
- Непрерывный трубопровод проектируемый
- Граница кадастрового района согласно сведениям ЕПРН
- Условные обозначения образующих земельных участков
- Граница существующих земельных участков, учтенных в ЕПРН, границ изменения земельных участков
- Кадастровый номер земельных участков согласно сведениям ЕПРН
- Граница кадастрового квартала согласно сведениям ЕПРН

Примечание:
Красные линии оспариваются.
Линейные объекты, подлежащие реконструкции в связи с изменением их местоположения, оспариваются.
Необходимость для резервирования и изъятия для государственных и муниципальных нужд оспаривается.
Границы образующих и (или) изменений земельных участков (далее - образующие земельные участки), условные номера образующих участков, в том числе расположенные полностью или частично в границах зоны планируемого размещения линейного объекта, в отношении которых предполагается их резервирование и (или) изъятие для государственных или муниципальных нужд оспариваются.
Границы земельных участков, образование которых предусмотрено схемой расположения земельного участка или земельных участков на кадастровом плане территории, срок действия которой не истек оспариваются.

					Проект планировки и межевания территории			
					«Трубопровод от УПСВ «Глазово» до СП «Азаматово» ООО «Русланоил»			
Кол.уч.	Лист	Ндк.	Подпись	Дата	Основная часть проекта межевания территории. Графическая часть	Стация	Лист	Листов
Ген.директор	Запороженко	А.А.				п	5.2	
Зам.директора	Ситдииков Ф.Ф.							
Зам.директора	Гарипов А.И.				Чертеж проекта межевания территории М 1: 2000	ООО "Сервис ННК"		
Исполнитель	Архипова М.С.							
Исполнитель	Гиниятуллин Э.Р.							



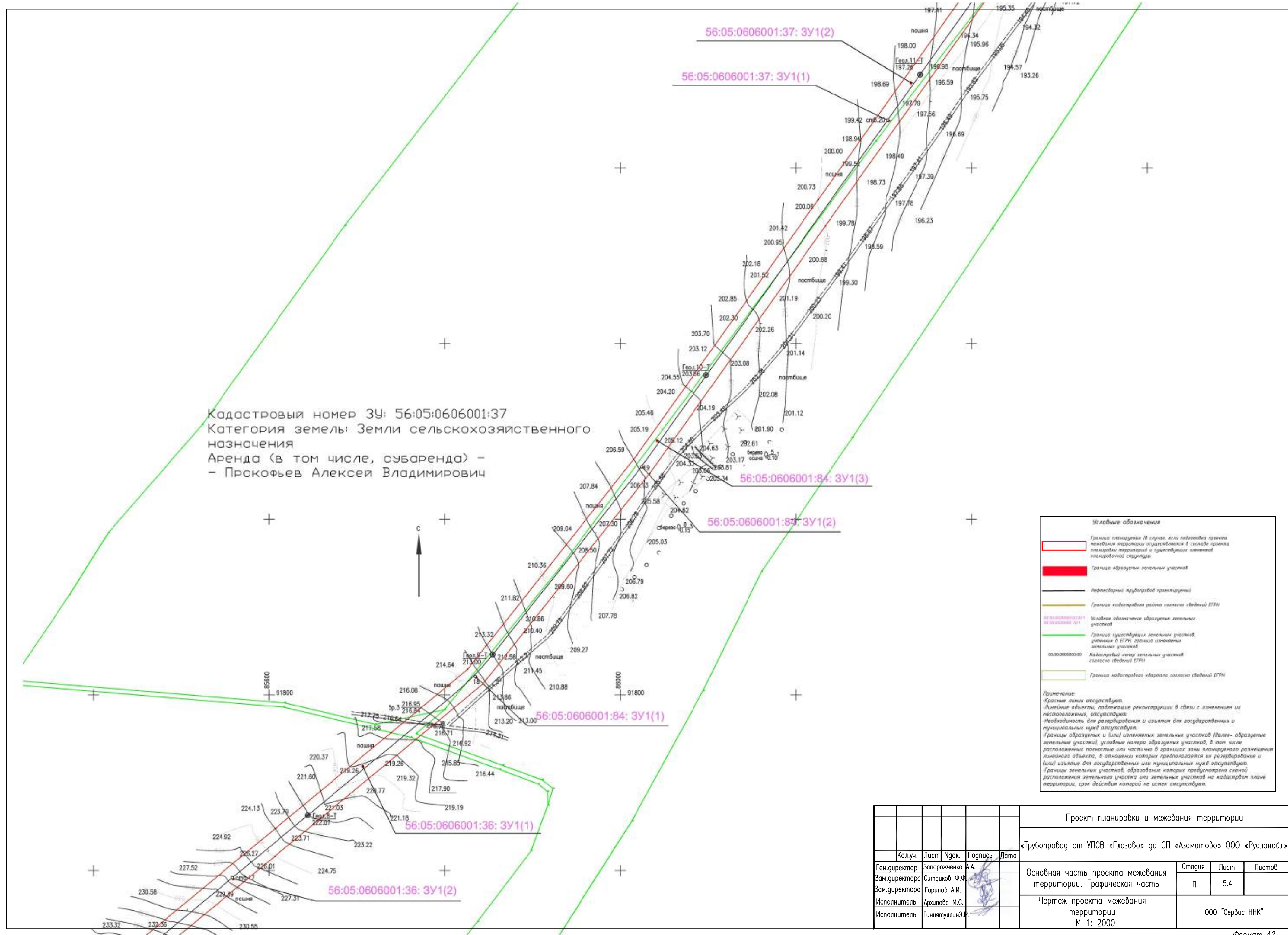
Кадастровый номер ЗУ: 56:05:0606001:68
Категория земель: Земли сельскохозяйственного назначения
Сведения о собственнике отсутствуют

Условные обозначения

- Граница планировки и межевания территории, если подготовка проекта межевания территории осуществляется в составе проекта планировки территории и существующих элементов планировочной структуры
- Граница образуемых земельных участков
- Нераспределенный кружлообразный проектируемый
- Граница кадастрового района согласно сведениям ЕГРН
- Условные обозначения образуемых земельных участков
- Граница существующих земельных участков, учтенных в ЕГРН, граница изменения земельных участков
- Кадастровый номер земельных участков согласно сведениям ЕГРН
- Граница кадастрового района согласно сведениям ЕГРН

Примечание:
Красные линии отсутствуют.
Линейные объекты, подлежащие реконструкции в связи с изменением их местоположения, отсутствуют.
Необходимость для резервирования и изъятия для государственных и муниципальных нужд отсутствует.
Границы образуемых и (или) изменяемых земельных участков (далее - образуемые земельные участки), условные номера образуемых участков, в том числе расположенных полностью или частично в границах зоны планируемого размещения линейного объекта, в отношении которых предполагается их резервирование и (или) изъятие для государственных или муниципальных нужд отсутствуют.
Границы земельных участков, образование которых предусмотрено схемой расположения земельного участка или земельных участков на кадастровом плане территории, срок действия которой не истек отсутствуют.

Проект планировки и межевания территории					
«Трубопровод от УПСВ «Глазово» до СП «Азаматово» ООО «Русланоил»					
Кол.уч.	Лист	Ндк.	Подпись	Дата	
Ген.директор	Запороженко	А.А.			Основная часть проекта межевания территории. Графическая часть
Зам.директора	Ситдинов Ф.Ф.				
Зам.директора	Гарипов А.И.				
Исполнитель	Архипова М.С.				Чертеж проекта межевания территории М 1: 2000
Исполнитель	Гиниятуллин Э.Р.				
				Статия	Лист
				п	5.3
				Листов	
				ООО «Сервис ННК»	



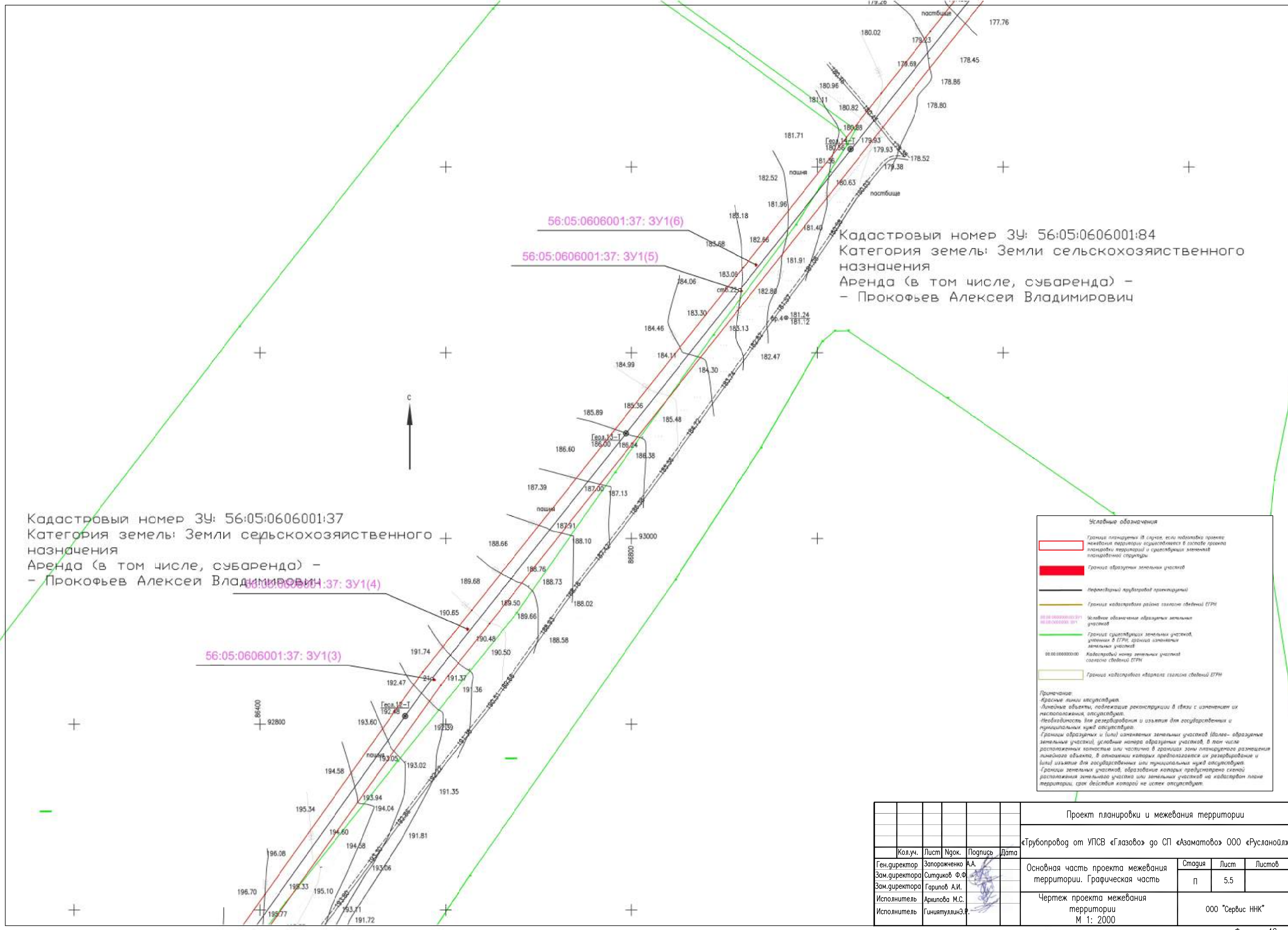
Кадастровый номер ЗУ: 56:05:0606001:37
Категория земель: Земли сельскохозяйственного назначения
Аренда (в том числе, субаренда) -
- Прокофьев Алексей Владимирович

Условные обозначения

- Граница планировки (в случае, если планировка граница нежелебных территорий осуществляется в системе проекции планировки территории) и граница существующих элементов планировочной структуры
- Граница образуемых земельных участков
- Нефискальный трубопровод планировочный
- Граница кадастрового района согласно сведений ЕГРН
- Исходные обозначения образуемых земельных участков
- Граница существующих земельных участков, учтенных в ЕГРН, граница изменения земельных участков
- Кадастровый номер земельных участков согласно сведений ЕГРН
- Граница кадастрового района согласно сведений ЕГРН

Примечание:
Красные линии отсутствуют.
Линейные объекты, подлежащие реконструкции в связи с изменением их местоположения, отсутствуют.
Необходимость для резервирования и изъятия для государственных и муниципальных нужд отсутствует.
Границы образуемых и (или) изменяемых земельных участков (далее - образуемые земельные участки), условные номера образуемых участков, в том числе расположенные полностью или частично в границах зоны планируемого размещения линейного объекта, в отношении которых предполагается их резервирование и (или) изъятие для государственных или муниципальных нужд отсутствуют.
Границы земельных участков, образование которых предусмотрено схемой расположения земельного участка или земельных участков на кадастровом плане территории, срок действия которой не истек отсутствуют.

Проект планировки и межевания территории					
«Трубопровод от УПВС «Глазово» до СП «Азаматово» ООО «Руслонойл»					
Кол.уч.	Лист	Ндк.	Подпись	Дата	
Ген.директор	Запороженко А.А.				
Зам.директора	Ситдииков Ф.Ф.				
Зам.директора	Гарипов А.И.				
Исполнитель	Архипова М.С.				
Исполнитель	Гиниятуллин Э.Р.				
Основная часть проекта межевания территории. Графическая часть				Стадия	Лист
				п	5.4
Чертеж проекта межевания территории М 1: 2000				ООО "Сервис ННК"	



Кадастровый номер ЗУ: 56:05:0606001:37
Категория земель: Земли сельскохозяйственного назначения
Аренда (в том числе, субаренда) –
– Прокофьев Алексей Владимирович

56:05:0606001:37: 3У1(6)
56:05:0606001:37: 3У1(5)

Кадастровый номер ЗУ: 56:05:0606001:84
Категория земель: Земли сельскохозяйственного назначения
Аренда (в том числе, субаренда) –
– Прокофьев Алексей Владимирович

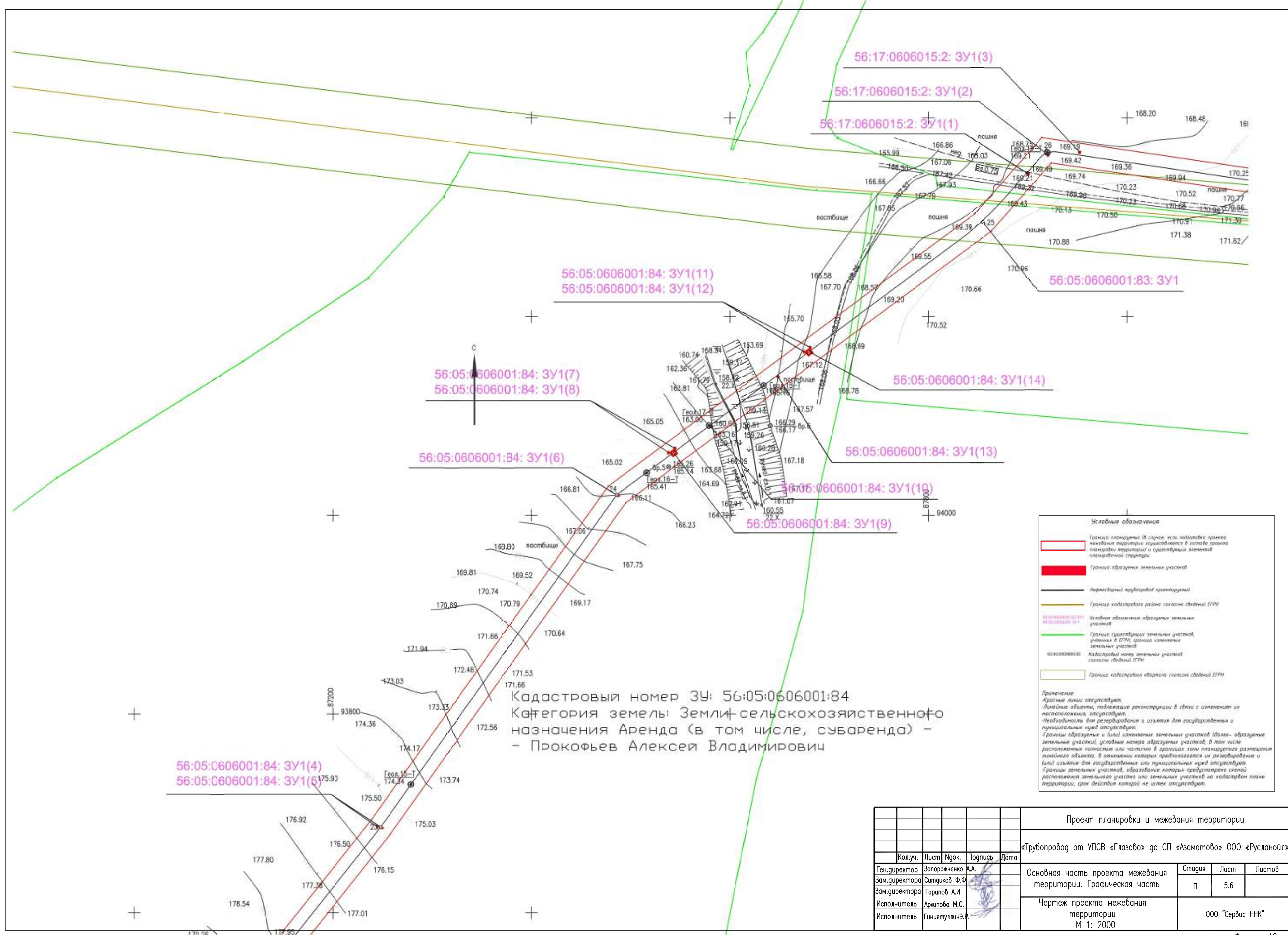
56:05:0606001:37: 3У1(4)
56:05:0606001:37: 3У1(3)

Условные обозначения

- Граница планировки (в случае, если подготовка проекта межевания территории осуществляется в составе проекта планировки территории и существующих элементов планировочной структуры)
- Граница образования земельных участков
- Неформальный круглогодичный проезд
- Граница кадастрового района согласно сведениям ЕГРН
- Условные обозначения образования земельных участков
- Границы существующих земельных участков, указанных в ЕГРН, граница изменения земельных участков
- Кадастровый номер земельных участков согласно сведениям ЕГРН
- Граница кадастрового квартала согласно сведениям ЕГРН

Примечание:
Красные линии отсутствуют.
Линейные объекты, подлежащие реконструкции в связи с изменением их местоположения, отсутствуют.
Необходимость для резервирования и изъятия для государственных и муниципальных нужд отсутствует.
Границы образования и (или) изменения земельных участков (далее – образование земельных участков), указанные на карте образования земельных участков, в том числе расположенных полностью или частично в границах зоны планируемого размещения линейного объекта, в отношении которых предполагается их резервирование и (или) изъятие для государственных или муниципальных нужд отсутствуют.
Границы земельных участков, образование которых предусмотрено схемой расположения земельного участка или земельных участков на кадастровом плане территории, срок действия которой не истек отсутствуют.

Проект планировки и межевания территории					
«Трубопровод от УПСВ «Глазово» до СП «Азаматово» ООО «Русланойл»					
Кол.уч.	Лист	Ндк.	Подпись	Дата	
Ген.директор	Запороженко А.А.				Основная часть проекта межевания территории. Графическая часть
Зам.директора	Ситдииков Ф.Ф.				
Зам.директора	Гарипов А.И.				
Исполнитель	Архипова М.С.				Чертеж проекта межевания территории М 1: 2000
Исполнитель	Гиниятуллин Э.Р.				
				Стация	Лист
				п	5.5
				Листов	
				ООО «Сервис ННК»	



Кадастровый номер ЗУ: 56:05:0606001:84
Категория земель: Земли сельскохозяйственного назначения
Аренда (в том числе, субаренда) – Прокофьев Алексей Владимирович

Условные обозначения

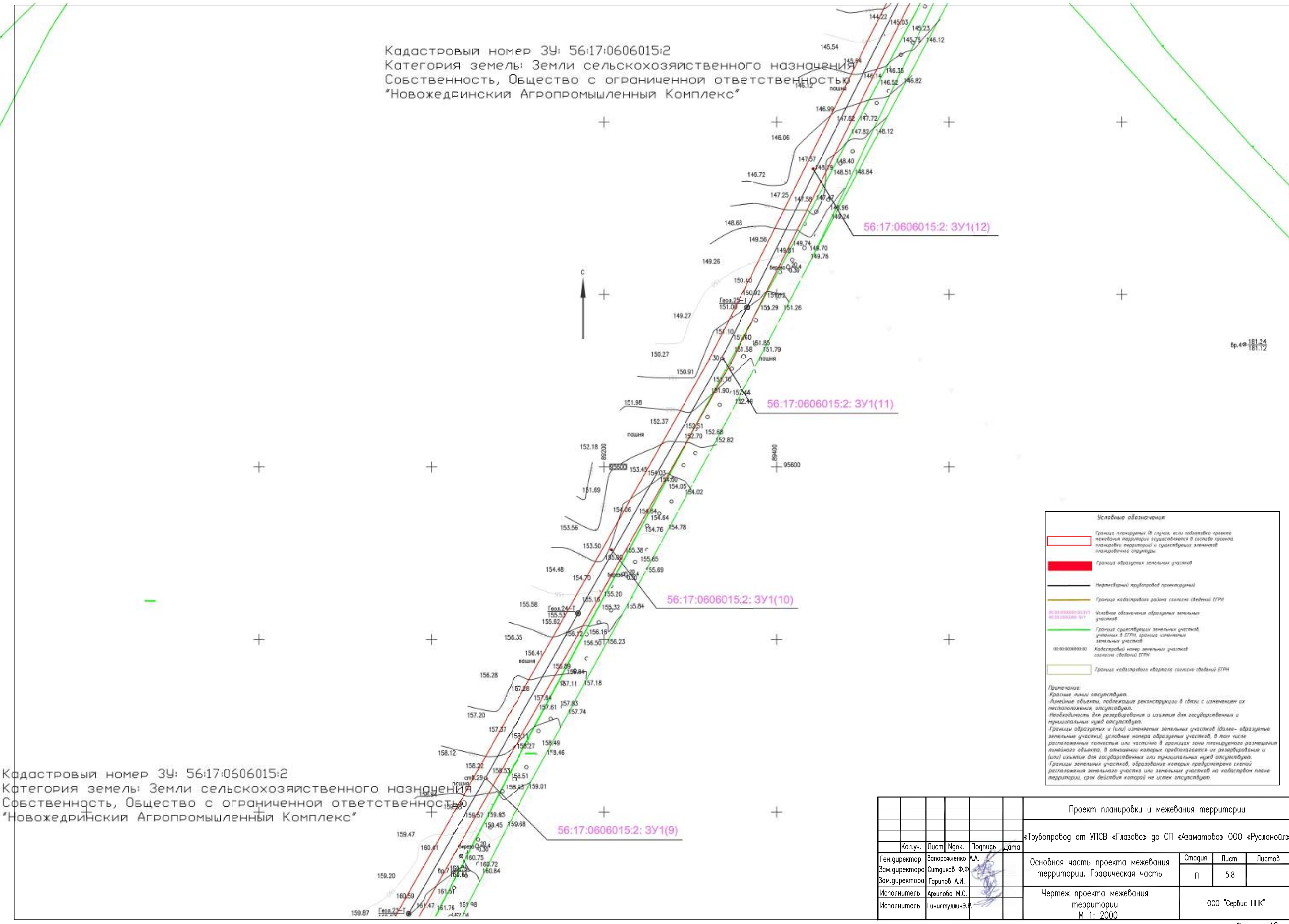
- Граница планировки в случае, если подработка проекта незначительна, территория изъясняется в составе границ планировки территории и существующих элементов планировочной структуры.
- Граница образования земельных участков.
- Нераспределенный трубопровод проектируемый.
- Граница кадастрового района согласно сведений ЕГРН.
- Условные обозначения образования земельных участков.
- Границы существующих земельных участков, учтенных в ЕГРН, границы изменения земельных участков.
- Кадастровый номер земельных участков согласно сведений ЕГРН.
- Граница кадастрового квартала согласно сведений ЕГРН.

Примечание:
Красные линии отсутствуют.
Линейные объекты, подлежащие реконструкции в связи с изменением их местоположения, отсутствуют.
Необходимость для резервирования и изъятия для государственных и муниципальных нужд отсутствует.
Границы образований и (или) изменений земельных участков (далее – образования земельных участков), условия образования участков, в том числе расположенных полностью или частично в границах зоны планируемого размещения линейного объекта, в отношении которых предполагается их резервирование и (или) изъятие для государственных или муниципальных нужд отсутствуют.
Границы земельных участков, образование которых предусмотрено схемой расположения земельного участка или земельных участков на кадастровом плане территории, срок действия которой не истек отсутствуют.

						Проект планировки и межевания территории			
						«Трубопровод от УПСВ «Глазово» до СП «Азаматово» ООО «Русланойл»			
	Кол.уч.	Лист	Ндк.	Подпись	Дата	Основная часть проекта межевания территории. Графическая часть	Стадия	Лист	Листов
Ген.директор	Запороженко	А.А.					п	5.6	
Зам.директора	Ситдииков Ф.Ф.								
Зам.директора	Гарипов А.И.								
Исполнитель	Архипова М.С.					Чертеж проекта межевания территории М 1: 2000	ООО "Сервис ННК"		
Исполнитель	Гиниятуллин Э.Р.								

Кадастровый номер ЗУ: 56:17:0606015:2
Категория земель: Земли сельскохозяйственного назначения
Собственность, Общество с ограниченной ответственностью
"Новожедринский Агропромышленный Комплекс"

Кадастровый номер ЗУ: 56:17:0606015:2
Категория земель: Земли сельскохозяйственного назначения
Собственность, Общество с ограниченной ответственностью
"Новожедринский Агропромышленный Комплекс"

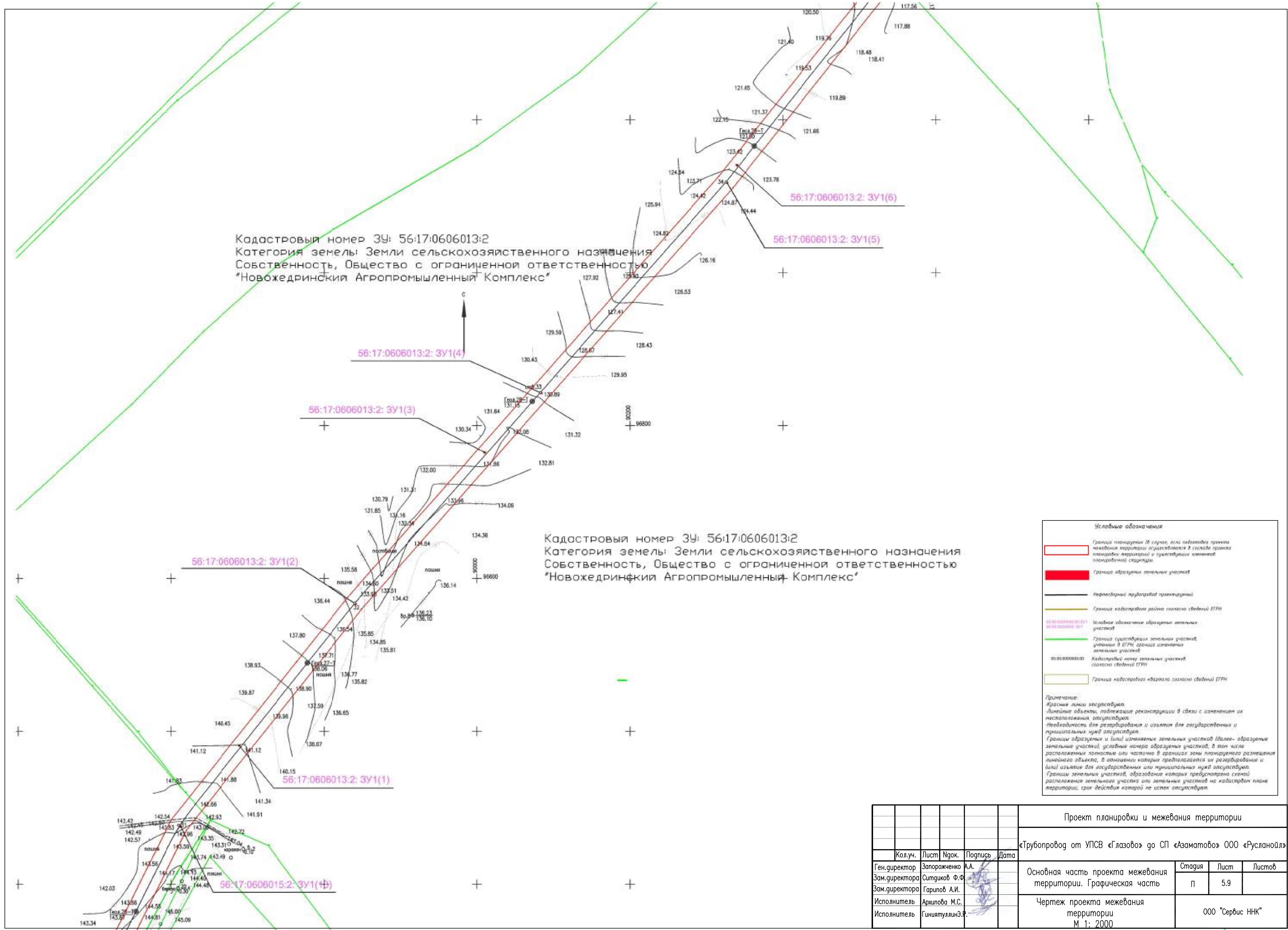


Условные обозначения

- Граница планировки (в случае, если подготовка проекта не требует планировки территории и существующих элементов планировочной структуры)
- Граница образования земельных участков
- Нефактический крупный объект проектируемый
- Граница кадастрового района согласно сведений ЕТРН
- Условные обозначения образуемых земельных участков
- Границы существующих земельных участков, учтенных в ЕТРН, границы изменений земельных участков
- Кадастровый номер земельных участков согласно сведениям ЕТРН
- Границы кадастрового района согласно сведениям ЕТРН

Примечание:
Красные линии отсутствуют.
Линейные объекты, подлежащие реконструкции в связи с изменением их местоположения, отсутствуют.
Необходимость для резервирования и изъятия для государственных и муниципальных нужд отсутствует.
Границы образуемых и (или) изменений земельных участков (далее - образуемые земельные участки), условные номера образуемых участков, в том числе расположенных полностью или частично в границах зоны планируемого размещения линейного объекта, в отношении которых предполагается их резервирование и (или) изъятие для государственных или муниципальных нужд отсутствуют.
Границы земельных участков, образование которых предусмотрено схемой расположения земельного участка или земельных участков на кадастровом плане территории, срок действия которой не истек отсутствуют.

Проект планировки и межевания территории					
«Трубопровод от УПСВ «Глазово» до СП «Азаматово» ООО «Русланоил»					
Кол.уч.	Лист	Ндок.	Подпись	Дата	
Ген.директор	Запороженко А.А.				Основная часть проекта межевания территории. Графическая часть
Зам.директора	Ситдииков Ф.Ф.				
Зам.директора	Гарипов А.И.				
Исполнитель	Архипова М.С.				Чертеж проекта межевания территории М 1: 2000
Исполнитель	Гиниятуллин Э.Р.				
				Стация	Лист
				п	5.8
				Листов	
				ООО "Сервис ННК"	



Кадастровый номер ЗУ: 56:17:0606013:2
Категория земель: Земли сельскохозяйственного назначения
Собственность, Общество с ограниченной ответственностью
"Новожедринский Агропромышленный Комплекс"

Кадастровый номер ЗУ: 56:17:0606013:2
Категория земель: Земли сельскохозяйственного назначения
Собственность, Общество с ограниченной ответственностью
"Новожедринский Агропромышленный Комплекс"

Условные обозначения

- Граница планировки (в случае, если подготовка проекта некапитальной территории осуществляется в составе проекта планировки территории) и существующих границ планировочной территории
- Граница образуемых земельных участков
- Нефиксированный преобразование планировки
- Граница кадастрового района согласно сведений ЕГРН
- Исходные обозначения образуемых земельных участков
- Граница существующих земельных участков, учтенных в ЕГРН, граница изменения земельных участков
- Кадастровый номер земельных участков согласно сведений ЕГРН
- Граница кадастрового квартала согласно сведений ЕГРН

Примечание:
Красные линии отсутствуют.
Линейные объекты, подлежащие реконструкции в связи с изменением их местоположения, отсутствуют.
Необходимость для резервирования и изъятия для государственных и муниципальных нужд отсутствует.
Границы образуемых и линий изменения земельных участков (далее - образуемые земельные участки), условные номера образуемых участков, в том числе расположенных полностью или частично в границах зоны планируемого размещения линейного объекта, в отношении которых предполагается их резервирование и/или изъятие для государственных или муниципальных нужд отсутствуют.
Границы земельных участков, образование которых предусмотрено схемой расположения земельного участка или земельных участков на кадастровом плане территории, срок действия которой не истек отсутствуют.

Проект планировки и межевания территории					
«Трубопровод от УПСВ «Глазово» до СП «Азаматово» ООО «Русланойл»					
Кол.уч.	Лист	Ндк.	Подпись	Дата	
Ген.директор	Запороженко А.А.				Основная часть проекта межевания территории. Графическая часть
Зам.директора	Ситдииков Ф.Ф.				
Зам.директора	Гарипов А.И.				
Исполнитель	Архипова М.С.				Чертеж проекта межевания территории М 1: 2000
Исполнитель	Гиниятуллин Э.Р.				
				Стадия	Лист
				п	5.9
				Листов	
				ООО "Сервис ННК"	

Кадастровый номер ЗУ: 56:17:0715001:15
Категория земель: Земли сельскохозяйственного назначения
Аренда (в том числе, субаренда) –
Общество с ограниченной ответственностью
"Новожедринский Агропромышленный Комплекс"

Кадастровый номер ЗУ: 56:17:0715002:7
Категория земель: Земли сельскохозяйственного назначения
Долевая собственность

Кадастровый номер ЗУ: 56:17:0715002:7
Категория земель: Земли сельскохозяйственного назначения
Долевая собственность

Условные обозначения

- Граница планировки (в случае, если подпадает проектом межевания территории осуществляется в составе проекта планировки территории) и существующих элементов планировочной структуры
- Граница образуемых земельных участков
- Исключительный земельный участок
- Граница кадастрового района согласно сведений ЕТРН
- Условное обозначение образуемых земельных участков
- Граница существующих земельных участков, указанных в ЕТРН, граница изменения земельных участков
- Кадастровый номер земельных участков согласно сведений ЕТРН
- Граница кадастрового квартала согласно сведений ЕТРН

Примечание:
Красные линии отсутствуют.
Линейные объекты, подлежащие реконструкции в связи с изменением их местоположения, отсутствуют.
Необходимость для резервирования и изъятия для государственных и муниципальных нужд отсутствует.
Границы образуемых и (или) изменений земельных участков (далее – образуемые земельные участки), условные номера образуемых участков, в том числе расположенных полностью или частично в границах зоны планируемого размещения линейного объекта, в отношении которых предполагается их резервирование и (или) изъятие для государственных или муниципальных нужд отсутствуют.
Границы земельных участков, образование которых предусмотрено схемой расположения земельного участка или земельных участков на кадастровом плане территории, срок действия которой не истек отсутствуют.

					Проект планировки и межевания территории			
					«Трубопровод от УПСВ «Глазово» до СП «Азаматово» ООО «Русланоил»			
Кол.уч.	Лист	Ндк.	Подпись	Дата	Основная часть проекта межевания территории. Графическая часть	Стадия	Лист	Листов
Ген.директор	Запороженко А.А.					п	5.10	
Зам.директора	Ситдииков Ф.Ф.							
Зам.директора	Гарипов А.И.							
Исполнитель	Архипова М.С.				Чертеж проекта межевания территории М 1: 2000	ООО "Сервис ННК"		
Исполнитель	Гиниятуллин Э.Р.							

Кадастровый номер ЗУ: 56:17:0000000:60
Категория земель: Земли
сельскохозяйственного назначения
Долевая собственность

56:17:0606003:214: ЗУ1(3)

56:17:0000000:60: ЗУ1(1)

56:17:0606003:214: ЗУ1(2)

56:17:0606003:214: ЗУ1(1)

56:17:0000000:60: ЗУ1(2)

56:17:0715001:16: ЗУ1(1)

56:17:0715001:16: ЗУ1(2)

56:17:0715001:18: ЗУ1

56:17:0000000:60: ЗУ1(3)

56:17:0715001:15: ЗУ1(7)

56:17:0715001:15: ЗУ1(6)

56:17:0715001:16: ЗУ1(3)

Кадастровый номер ЗУ: 56:17:0715023:3
Категория земель: Земли сельскохозяйственного назначения
Аренда (в том числе, съёмка)
- Ибрашев Марс Шердатович

Кадастровый номер ЗУ: 56:17:0000000:60
Категория земель: Земли сельскохозяйственного назначения
Долевая собственность

56:17:0715001:15: ЗУ1(4)

56:17:0715001:15: ЗУ1(3)

Автомобильная дорога общего пользования
регионального назначения "Покровка
-Рязановка" Государственное учреждение
"Главное управление дорожного хозяйства
Оренбургской области"

Проект планировки и межевания территории					
«Трубопровод от УПСВ «Глазово» до СП «Азаматово» ООО «Русланоил»					
Кол.уч.	Лист	Ндк.	Подпись	Дата	
Ген.директор	Запороженко	А.А.			Основная часть проекта межевания территории. Графическая часть
Зам.директора	Ситдииков	Ф.Ф.			
Зам.директора	Гарипов	А.И.			
Исполнитель	Архипова	М.С.			Чертеж проекта межевания территории М 1: 2000
Исполнитель	Гиниятуллин	Э.Р.			
				Статия	Лист
				п	5.11
				ООО "Сервис ННК"	

Условные обозначения

Граница планировки (в случае, если подготовка проекта межевания территории осуществляется в составе проекта планировки территории и существующих элементов планировочной структуры)

Граница образования земельных участков

Нормативный кружоровер проекционный

Граница кадастрового района согласно сведений ЕТРН

Условные обозначения образующих земельных участков

Границы существующих земельных участков, учтенных в ЕТРН, граница изменения земельных участков

Кадастровый номер земельных участков согласно сведений ЕТРН

Граница кадастрового квартала согласно сведений ЕТРН

Примечание:
Красные линии отсутствуют.
Линейные объекты, подлежащие реконструкции в связи с изменением их местоположения, отсутствуют.
Необходимость для резервирования и изъятия для государственных и муниципальных нужд отсутствует.
Границы образующих и (или) изменяемых земельных участков (далее – образующие земельные участки), условием задела образующих участков, в том числе расположенных полностью или частично в границах зоны планируемого размещения линейного объекта, в отношении которых предполагается их резервирование и (или) изъятие для государственных или муниципальных нужд отсутствуют.
Границы земельных участков, образование которых предусмотрено схемой расположения земельного участка или земельных участков на кадастровом плане территории, срок действия которой не истек отсутствуют.

Кадастровый номер ЗУ: 56:17:0000000:205
Категория земель: Земли сельскохозяйственного назначения
Долевая собственность

56:17:0000000:205:3У1(2)
56:17:0000000:205:3У1(21)
56:17:0606002:3У1(2)

Кадастровый номер ЗУ: 56:17:0715001:16
Категория земель: Земли сельскохозяйственного назначения
Долевая собственность

56:17:0000000:361:3У1(4)
56:17:0000000:361:3У1(5)
56:17:0000000:361:3У1(6)
56:17:0000000:361:3У1(7)
56:17:0000000:361:3У1(8)
56:17:0606003:214:3У1(7)
56:17:0606003:214:3У1(8)

Проект планировки и межевания территории					
«Трубопровод от УПСВ «Глазово» до СП «Азаматово» ООО «Руслоид»					
Кол.уч.	Лист	Ндк.	Подпись	Дата	
Ген.директор	Запороженко А.А.				Основная часть проекта межевания территории. Графическая часть
Зам.директора	Ситдииков Ф.Ф.				
Зам.директора	Гарипов А.И.				
Исполнитель	Архипова М.С.				Чертеж проекта межевания территории М 1: 2000
	Гиниятуллин Э.Р.				
				Стация	Лист
				п	5.12
				Листов	
				ООО «Сервис ННН»	

Условные обозначения

Граница планировки и межевания территории, если подобрались проектные межевания территории, существующие в границах границ планировки территории и существующие элементы планировочной структуры

Граница образования земельных участковНефигурный контур/объект проектируемыйГраница кадастрового района согласно сведений ЕГРН

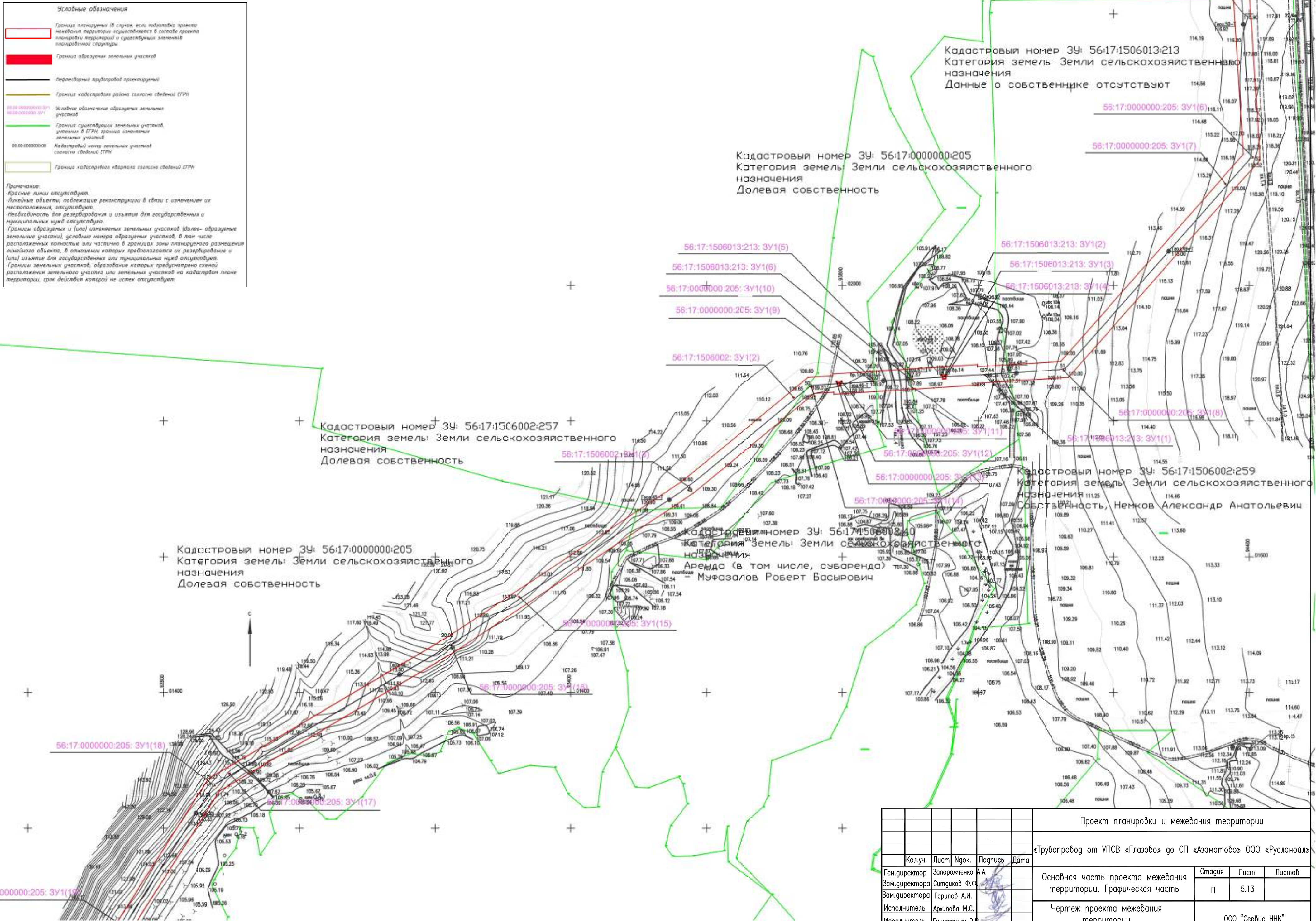
56:17:0000000:205:3У1(6)

56:17:0000000:205:3У1(7)

Граница существующих земельных участков, указанных в ЕГРН, граница изменения земельных участков

56:17:0000000:205:3У1(6)

56:17:0000000:205:3У1(7)

Граница кадастрового квартала согласно сведений ЕГРН

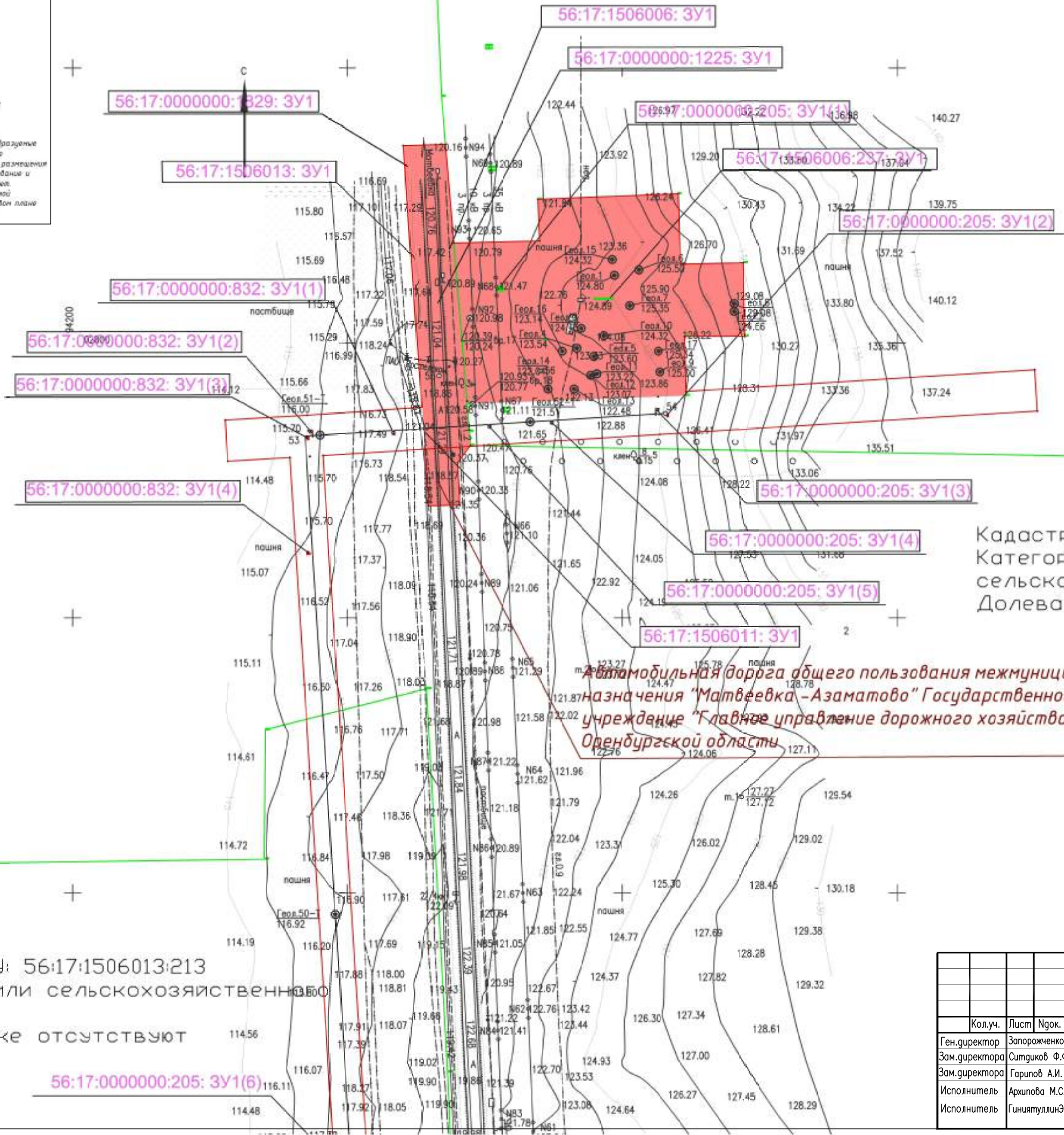
Проект планировки и межевания территории					
«Трубопровод от УПСВ «Глазово» до СП «Азаматово» ООО «Русланойл»					
Кол.уч.	Лист	Ндк.	Подпись	Дата	
Ген.директор	Запорожченко А.А.				Основная часть проекта межевания территории. Графическая часть
Зам.директора	Ситдииков Ф.Ф.				
Зам.директора	Гарипов А.И.				
Исполнитель	Архипова М.С.				Чертеж проекта межевания территории М 1: 2000
Исполнитель	Гиниятуллин Э.Р.				
				Стация	Лист
				п	5.13
				Листов	
				ООО «Сервис ННК»	

Условные обозначения

- Граница планировки и межевания территории, если подпадает под действие закона о границах планировки территории и существующих элементов планировочной структуры
- Граница образуемых земельных участков
- Неформальный крайний предел планировки
- Граница кадастрового района согласно сведениям ЕГРН
- Условное обозначение образуемых земельных участков
- Граница существующих земельных участков, указанных в ЕГРН, граница изменения земельных участков
- Кадастровый номер земельного участка согласно сведениям ЕГРН
- Граница кадастрового района согласно сведениям ЕГРН

Примечание:
Красные линии отсутствуют.
Линейные объекты, подлежащие реконструкции в связи с изменением их местоположения, отсутствуют.
Необходимость для резервирования и изъятия для государственных и муниципальных нужд отсутствует.
Границы образуемых и (или) изменяемых земельных участков (далее – образуемые земельные участки), условия намерения образуемых участков, в том числе расположения полностью или частично в границах зоны планируемого размещения линейного объекта, в отношении которых предполагается их резервирование и (или) изъятие для государственных или муниципальных нужд отсутствуют.
Границы земельных участков, образование которых предусмотрено схемой расположения земельного участка или земельных участков на кадастровом плане территории, срок действия которой не истек отсутствуют.

Кадастровый номер ЗУ: 56:17:1506006:237
Категория земель: Земли сельскохозяйственного назначения
Собственность, Исакова Любовь Ивановна



Кадастровый номер ЗУ: 56:17:0000000:205
Категория земель: Земли сельскохозяйственного назначения
Долевая собственность

Кадастровый номер ЗУ: 56:17:1506013:213
Категория земель: Земли сельскохозяйственного назначения
Данные о собственности отсутствуют

Проект планировки и межевания территории					
«Трубопровод от УПСВ «Глазово» до СП «Азаматово» ООО «Русланоил»					
Кол.уч.	Лист	Ндк.	Подпись	Дата	
Ген.директор	Запороженко	А.А.			Основная часть проекта межевания территории. Графическая часть
Зам.директора	Ситдигов	Ф.Ф.			
Зам.директора	Гарипов	А.И.			
Исполнитель	Архипова	М.С.			Чертеж проекта межевания территории М 1: 2000
Исполнитель	Гиниятуллин	Э.Р.			
				Статия	Лист
				п	5.14
				ООО "Сервис ННК"	

6. Проект межевания территории. Текстовая часть

6.1 Перечень образуемых земельных участков

В соответствии со статьёй 43 Градостроительного кодекса Российской Федерации подготовка проектов межевания территории осуществляется в целях определения местоположения границ, образуемых и изменяемых земельных участков.

Разработка проекта межевания предусмотрена с учетом фактически сложившихся на проектируемой территории имущественных комплексов объектов недвижимости и обеспечения условий эксплуатации объектов, с учетом сохранения ранее образованных земельных участков, зарегистрированных в ЕГРН.

Согласно сведениям из единого государственного реестра недвижимости, строительство объекта планируется в границах земельных участков с кадастровыми номерами:

МО Аксютинский сельсовет, Асекеевского района, Оренбургской области:

- 56:05:0606001:84
- 56:05:0604001:17
- 56:05:0606001:83
- 56:05:0606001:68
- 56:05:0606001:37
- 56:05:0606001:36
- 56:05:0604001:236
- 56:05:0604001:235
- 56:05:0000000:2441
- 56:05:0606001:28

МО Новоашировский сельсовет, Матвеевского района, Оренбургской области:

- 56:17:0606015:2
- 56:17:0606013:2

МО Новожедринский сельсовет, Матвеевского района, Оренбургской области:

- 56:17:0715002:7
- 56:17:0715001:15
- 56:17:0715001:16
- 56:17:0000000:361
- 56:17:0715023:3

МО Кинельский сельсовет, Матвеевского района, Оренбургской области:

- 56:17:1506013:213
- 56:17:0000000:832
- 56:17:0000000:1225
- 56:17:0000000:1829

Матвеевский район, Оренбургской области:

- 56:17:0000000:205

Согласовано

Взам. инв. №

Подп. и дата

Инв. №подл.

Изм.	Кол.	Лист	№Док.	Подп.	Дата

Проект планировки и проект межевания
территории линейного объекта

Лист

5

- 56:17:1506006:237
- 56:17:0000000:60
- 56:17:0000000:1217
- 56:17:0606003:214
- 56:17:0000000:622

В границах территории проектирования расположены земельные участки, относящиеся к следующим категориям земель:

- земли сельскохозяйственного назначения;
- земли промышленности, энергетики, транспорта, связи, радиовещания, телевидения, информатики, земли для обеспечения космической деятельности и иного специального назначения.

Способы образования земельного участка определены с учётом норм и требований, установленных градостроительным и земельным законодательством Российской Федерации.

Данные земельные участка являются:

Общая долевая собственность (ОДС);

Собственность, Общество с ограниченной ответственностью "Русланойл";

Собственность, Белов Александр Сагитович;

Собственность, Исакова Любовь Ивановна;

Собственность, Общество с ограниченной ответственностью "Новожедринский Агропромышленный Комплекс";

Собственность, Муфазалова Тагзима Фахразовна;

Собственность, Латыпова Эльмира Мазитовна;

Аренда, Прокофьев Алексей Владимирович;

Аренда, Белов Александр Сагитович;

Аренда, Усяев Дамир Раифович;

Аренда, Общество с ограниченной ответственностью "Русланойл";

Аренда (в том числе, субаренда), Общество с ограниченной ответственностью "Новожедринский Агропромышленный Комплекс";

Аренда (в том числе, субаренда), Усяев Дамир Раифович;

Аренда, Ибрашев Марс Шердатович;

Использование земельных участков сельскохозяйственного назначения, предоставляемых на период строительства линейных сооружений, осуществляется при наличии утвержденного проекта рекультивации земель для нужд сельского хозяйства без перевода земель сельскохозяйственного назначения в земли иных категорий. Строительство проектируемых площадных сооружений потребует отвода земель из временного пользования в долгосрочное пользование с переводом земельного участка из одной категории в другую (земли промышленности).

К территориям общего пользования, согласно п.12 ст.1 Градостроительного кодекса Российской Федерации, относятся территории, которыми беспрепятственно пользуется неограниченный круг лиц (в том числе площади, улицы, проезды, набережные, береговые полосы водных объектов общего пользования, скверы, бульвары).

В настоящем проекте межевания образование земельных участков, относящихся к территориям общего пользования, не предусмотрено.

Резервирование, либо изъятие земельных участков для государственных или муниципальных нужд проектом не предполагается.

Согласовано

Взам. инв. №

Подп. и дата

Инв.№подл.

Проект планировки и проект межевания
территории линейного объекта

Лист

6

Изм. Кол. Лист №Док. Подп. Дата

Перечень образуемых земельных участков, сведения о площади образуемых земельных участков, в том числе возможные способы их образования, вид разрешенного использования образуемых земельных участков приведены в таблице 6.1.

Согласовано							Инв.№подл.	Подп. и дата	Взам. инв. №							
Изм.						Кол.	Лист	№Док.	Подп.	Дата	Проект планировки и проект межевания территории линейного объекта		Лист			
													7			

Таблица 6.1 Перечень образуемых земельных участков

№	Кадастровый квартал	Кадастровые номера земельных участков, из которых образуются ЗУ	Условные номера образуемых ЗУ	Способы образования земельных участков	Целевое назначение лесов, вид (виды) разрешенного использования лесного участка, количественные и качественные характеристики лесного участка, сведения о нахождении лесного участка в границах особо защитных участков лесов (в случае, если подготовка проекта межевания территории осуществляется в целях определения местоположения границ образуемых и (или) изменяемых лесных участков)	Условные номера образуемых земельных участков, кадастровые номера или иные ранее присвоенные государственные учетные номера существующих земельных участков, в отношении которых предполагаются их резервирование и (или) изъятие для государственных или муниципальных нужд, их адреса или описание местоположения, перечень и адреса расположенных на таких земельных участках объектов недвижимого имущества (при наличии сведений о них в Едином государственном реестре недвижимости);	Перечень кадастровых номеров существующих земельных участков, на которых линейный объект может быть размещен на условиях сервитута, публичного сервитута, их адреса или описание местоположения, перечень и адреса расположенных на таких земельных участках объектов недвижимого имущества (при наличии сведений о них в Едином государственном реестре недвижимости)	Сведения об отнесении образуемого земельного участка к определенной категории земель (в том числе в случае, если земельный участок в связи с размещением линейного объекта подлежит отнесению к определенной категории земель в силу закона без необходимости принятия решения о переводе земельного участка из состава земель этой категории в другую) или сведения о необходимости перевода земельного участка из состава земель одной категории в другую	Наименование сооружения	Сведения об отнесении образуемого земельного участка к определенной категории земель (в том числе в случае, если земельный участок в связи с размещением линейного объекта подлежит отнесению к определенной категории земель в силу закона без необходимости принятия решения о переводе земельного участка из состава земель этой категории в другую) или сведения о необходимости перевода земельного участка из состава земель одной категории в другую	Вид разрешенного использования образуемых земельных участков, предназначенных для размещения линейных объектов и объектов капитального строительства, проектируемых в составе линейного объекта, а также существующих земельных участков, занятых линейным и объектам и объектам и капитального строительства, входящим и в состав линейных объектов, в соответствии с проектом планировки территории	Правообладатель. Вид права	Местоположение ЗУ	Площадь, кв.м	Номера характерных точек образуемых земельных участков	Сведения об отнесении (неотнесении) образуемых земельных участков к территории общего пользования
1.	56:05:0604001	56:05:0604001:17	56:05:0604001:17: ЗУ1(1)	Раздел ЗУ в соответствии со ст.11.4 ЗК РФ	-	-	-	-	Опознавательные знаки, КИП ЭХЗ	Земли промышленности, энергетики, транспорта, связи, радиовещания, телевидения, информатики, земли для обеспечения космической деятельности, земли обороны, безопасности и земли иного специального назначения	6.1 Недропользование	данные о правообладателе отсутствуют, Аренда (в том числе, субаренда), Общество с ограниченной ответственностью "Русланойл", с 09.04.2020 по 07.04.2023	Российская Федерация, Оренбургская область, Асекеевский муниципальный район, сельское поселение Аксютинский сельсовет, земельный участок расположен в восточной части кадастрового квартала 56:05:0604001	1,00	1-5 (0)	-//-
2.	56:05:0604001	56:05:0604001:17	56:05:0604001:17: ЗУ1(2)	Раздел ЗУ в соответствии со ст.11.4 ЗК	-	-	-	-	Опознавательные знаки, КИП ЭХЗ	Земли промышленности,	6.1 Недропользование	данные о правообладателе отсутствуют, Аренда	Российская Федерация, Оренбургская	1,00	1-5 (0)	-//-

				РФ						энергетики, транспорта, связи, радиовещания, телевидения, информатик и, земли для обеспечения космической деятельности, земли обороны, безопасности и земли иного специального назначения		(в том числе, субаренда), Общество с ограниченной ответственностью "Русланойл", с 09.04.2020 по 07.04.2023	область, Асекеевский муниципальный район, сельское поселение Аксютинский сельсовет, земельный участок расположен в восточной части кадастрового квартала 56:05:0604001			
3.	56:05:0604001	56:05:0604001:236	56:05:0604001:236: ЗУ1(1)	Раздел ЗУ в соответствии со ст.11.4 ЗК РФ	-	-	-	-	Опознавательные знаки, КИП ЭХЗ	Земли промышленности, энергетики, транспорта, связи, радиовещания, телевидения, информатик и, земли для обеспечения космической деятельности, земли обороны, безопасности и земли иного специального назначения	6.1 Недропользование	Собственность, Общество с ограниченной ответственностью "Русланойл"	Российская Федерация, Асекеевский муниципальный район, сельское поселение Аксютинский сельсовет, земельный участок расположен в юго-восточной части кадастрового квартала 56:05:0604001	1,00	1-5 (0)	-//-
4.	56:05:0604001	56:05:0604001:236	56:05:0604001:236: ЗУ1(2)	Раздел ЗУ в соответствии со ст.11.4 ЗК РФ	-	-	-	-	Опознавательные знаки, КИП ЭХЗ	Земли промышленности, энергетики, транспорта, связи, радиовещания, телевидения, информатик и, земли для обеспечения космической деятельности, земли обороны, безопасности и земли иного специального назначения	6.1 Недропользование	Собственность, Общество с ограниченной ответственностью "Русланойл"	Российская Федерация, Асекеевский муниципальный район, сельское поселение Аксютинский сельсовет, земельный участок расположен в юго-восточной части кадастрового квартала 56:05:0604001	1,00	1-5 (0)	-//-
5.	56:05:0604001	56:05:0604001:236	56:05:0606001:36: ЗУ1(1)	Раздел ЗУ в соответствии со ст.11.4 ЗК РФ	-	-	-	-	Опознавательные знаки, КИП ЭХЗ	Земли сельскохозяйственного назначения	6.1 Недропользование	Собственность, Белов Александр Сагитович	обл. Оренбургская, р-н Асекеевский, земельный участок расположен в северо-восточной части кадастрового квартала 56:05:0606001	1,00	1-5 (0)	-//-
6.	56:05:0604001	56:05:0604001:236	56:05:0606001:36: ЗУ1(2)	Раздел ЗУ в соответствии со ст.11.4 ЗК РФ	-	-	-	-	Опознавательные знаки, КИП ЭХЗ	Земли сельскохозяйственного назначения	6.1 Недропользование	Собственность, Белов Александр Сагитович	обл. Оренбургская, р-н Асекеевский, земельный участок расположен в северо-восточной	1,00	1-5 (0)	-//-

													части кадастрового квартала 56:05:0606001			
7.	56:05:0604001	56:05:0604001:2 36	56:05:0606001:3 6: 3У1(3)	Раздел ЗУ в соответствии со ст.11.4 ЗК РФ	-	-	-	-	Опознавательн ые знаки, КИП ЭХЗ	Земли сельскохозяй ственного назначения	6.1 Недрополь зование	Собственность, Белов Александр Сагитович	обл. Оренбургская, р-н Асекеевский, земельный участок расположен в северо- восточной части кадастрового квартала 56:05:0606001	1,00	1-5 (0)	-//-
8.	56:05:0604001	56:05:0604001:2 36	56:05:0606001:3 6: 3У1(4)	Раздел ЗУ в соответствии со ст.11.4 ЗК РФ	-	-	-	-	Опознавательн ые знаки, КИП ЭХЗ	Земли сельскохозяй ственного назначения	6.1 Недрополь зование	Собственность, Белов Александр Сагитович	обл. Оренбургская, р-н Асекеевский, земельный участок расположен в северо- восточной части кадастрового квартала 56:05:0606001	1,00	1-5 (0)	-//-
9.	56:05:0604001	56:05:0604001:2 36	56:05:0606001:3 6: 3У1(5)	Раздел ЗУ в соответствии со ст.11.4 ЗК РФ	-	-	-	-	Опознавательн ые знаки, КИП ЭХЗ	Земли сельскохозяй ственного назначения	6.1 Недрополь зование	Собственность, Белов Александр Сагитович	обл. Оренбургская, р-н Асекеевский, земельный участок расположен в северо- восточной части кадастрового квартала 56:05:0606001	1,00	1-5 (0)	-//-
10.	56:05:0604001	56:05:0604001:2 36	56:05:0606001:3 6: 3У1(6)	Раздел ЗУ в соответствии со ст.11.4 ЗК РФ	-	-	-	-	Опознавательн ые знаки, КИП ЭХЗ	Земли сельскохозяй ственного назначения	6.1 Недрополь зование	Собственность, Белов Александр Сагитович	обл. Оренбургская, р-н Асекеевский, земельный участок расположен в северо- восточной части кадастрового квартала 56:05:0606001	1,00	1-5 (0)	-//-
11.	56:05:0604001	56:05:0604001:2 36	56:05:0606001:3 6: 3У1(7)	Раздел ЗУ в соответствии со ст.11.4 ЗК РФ	-	-	-	-	Опознавательн ые знаки, КИП ЭХЗ	Земли сельскохозяй ственного назначения	6.1 Недрополь зование	Собственность, Белов Александр Сагитович	обл. Оренбургская, р-н Асекеевский, земельный участок расположен в северо- восточной части кадастрового квартала 56:05:0606001	1,00	1-5 (0)	-//-
12.	56:05:0604001	56:05:0604001:2 36	56:05:0606001:3 6: 3У1(8)	Раздел ЗУ в соответствии со ст.11.4 ЗК РФ	-	-	-	-	Опознавательн ые знаки, КИП ЭХЗ	Земли сельскохозяй ственного назначения	6.1 Недрополь зование	Собственность, Белов Александр Сагитович	обл. Оренбургская, р-н Асекеевский, земельный участок расположен в северо- восточной части кадастрового квартала 56:05:0606001	1,00	1-5 (0)	-//-
13.	56:05:0604001	56:05:0604001:2 36	56:05:0606001:3 6: 3У1(9)	Раздел ЗУ в соответствии со ст.11.4 ЗК	-	-	-	-	Опознавательн ые знаки, КИП ЭХЗ	Земли сельскохозяй	6.1 Недрополь зование	Собственность, Белов Александр Сагитович	обл. Оренбургская, р-н	1,00	1-5 (0)	-//-

				РФ						ственного назначения			Асекеевский, земельный участок расположен в северо-восточной части кадастрового квартала 56:05:0606001			
14.	56:05:0606001	56:05:0606001:3 7	56:05:0606001:3 7: 3У1(1)	Раздел ЗУ в соответствии со ст.11.4 ЗК РФ	-	-	-	-	Опознавательные знаки, КИП ЭХЗ	Земли сельскохозяйственного назначения	6.1 Недропользование	данные о правообладателе отсутствуют, Аренда (в том числе, субаренда), Прокофьев Алексей Владимирович, с 08.07.2020 по 06.07.2069	обл. Оренбургская, р-н Асекеевский, земельный участок расположен в северо-восточной части кадастрового квартала 56:05:0606001	1,00	1-5 (0)	-//-
15.	56:05:0606001	56:05:0606001:3 7	56:05:0606001:3 7: 3У1(2)	Раздел ЗУ в соответствии со ст.11.4 ЗК РФ	-	-	-	-	Опознавательные знаки, КИП ЭХЗ	Земли сельскохозяйственного назначения	6.1 Недропользование	данные о правообладателе отсутствуют, Аренда (в том числе, субаренда), Прокофьев Алексей Владимирович, с 08.07.2020 по 06.07.2069	обл. Оренбургская, р-н Асекеевский, земельный участок расположен в северо-восточной части кадастрового квартала 56:05:0606001	1,00	1-5 (0)	-//-
16.	56:05:0606001	56:05:0606001:3 7	56:05:0606001:3 7: 3У1(3)	Раздел ЗУ в соответствии со ст.11.4 ЗК РФ	-	-	-	-	Опознавательные знаки, КИП ЭХЗ	Земли сельскохозяйственного назначения	6.1 Недропользование	данные о правообладателе отсутствуют, Аренда (в том числе, субаренда), Прокофьев Алексей Владимирович, с 08.07.2020 по 06.07.2069	обл. Оренбургская, р-н Асекеевский, земельный участок расположен в северо-восточной части кадастрового квартала 56:05:0606001	1,00	1-5 (0)	-//-
17.	56:05:0606001	56:05:0606001:3 7	56:05:0606001:3 7: 3У1(4)	Раздел ЗУ в соответствии со ст.11.4 ЗК РФ	-	-	-	-	Опознавательные знаки, КИП ЭХЗ	Земли сельскохозяйственного назначения	6.1 Недропользование	данные о правообладателе отсутствуют, Аренда (в том числе, субаренда), Прокофьев Алексей Владимирович, с 08.07.2020 по 06.07.2069	обл. Оренбургская, р-н Асекеевский, земельный участок расположен в северо-восточной части кадастрового квартала 56:05:0606001	1,00	1-5 (0)	-//-
18.	56:05:0606001	56:05:0606001:3 7	56:05:0606001:3 7: 3У1(5)	Раздел ЗУ в соответствии со ст.11.4 ЗК РФ	-	-	-	-	Опознавательные знаки, КИП ЭХЗ	Земли сельскохозяйственного назначения	6.1 Недропользование	данные о правообладателе отсутствуют, Аренда (в том числе, субаренда), Прокофьев Алексей Владимирович, с 08.07.2020 по 06.07.2069	обл. Оренбургская, р-н Асекеевский, земельный участок расположен в северо-восточной части кадастрового квартала 56:05:0606001	1,00	1-5 (0)	-//-
19.	56:05:0606001	56:05:0606001:3 7	56:05:0606001:3 7: 3У1(6)	Раздел ЗУ в соответствии со ст.11.4 ЗК РФ	-	-	-	-	Опознавательные знаки, КИП ЭХЗ	Земли сельскохозяйственного назначения	6.1 Недропользование	данные о правообладателе отсутствуют, Аренда (в том числе, субаренда), Прокофьев Алексей Владимирович, с 08.07.2020 по 06.07.2069	обл. Оренбургская, р-н Асекеевский, земельный участок расположен в северо-восточной части	1,00	1-5 (0)	-//-

													кадастрового квартала 56:05:0606001			
20.	56:05:0606001	56:05:0606001:6 8	56:05:0606001:6 8: 3У1(1)	Раздел ЗУ в соответствии со ст.11.4 ЗК РФ	-	-	-	-	Опознавательн ые знаки, КИП ЭХЗ	Земли сельскохозяй ственного назначения	6.1 Недрополь зование	Согласно выписке из Единого государственного реестра недвижимости об объекте недвижимости, сведения о характеристиках объекта недвижимости отсутствуют	Российская Федерация, Оренбургская область, Асекеевский муниципальны й район, сельское поселение Аксютинский сельсовет, земельный участок расположен в северо- восточной, восточной части кадастрового квартала 56:05:0606001	1,00	1-5 (0)	-//-
21.	56:05:0606001	56:05:0606001:6 8	56:05:0606001:6 8: 3У1(4)	Раздел ЗУ в соответствии со ст.11.4 ЗК РФ	-	-	-	-	Опознавательн ые знаки, КИП ЭХЗ	Земли сельскохозяй ственного назначения	6.1 Недрополь зование	Согласно выписке из Единого государственного реестра недвижимости об объекте недвижимости, сведения о характеристиках объекта недвижимости отсутствуют	Российская Федерация, Оренбургская область, Асекеевский муниципальны й район, сельское поселение Аксютинский сельсовет, земельный участок расположен в северо- восточной, восточной части кадастрового квартала 56:05:0606001	1,00	1-5 (0)	-//-
22.	56:05:0606001	56:05:0606001:6 8	56:05:0606001:6 8: 3У1(3)	Раздел ЗУ в соответствии со ст.11.4 ЗК РФ	-	-	-	-	Опознавательн ые знаки, КИП ЭХЗ	Земли сельскохозяй ственного назначения	6.1 Недрополь зование	Согласно выписке из Единого государственного реестра недвижимости об объекте недвижимости, сведения о характеристиках объекта недвижимости отсутствуют	Российская Федерация, Оренбургская область, Асекеевский муниципальны й район, сельское поселение Аксютинский сельсовет, земельный участок расположен в северо- восточной, восточной части кадастрового квартала 56:05:0606001	1,00	1-5 (0)	-//-
23.	56:05:0606001	56:05:0606001:6 8	56:05:0606001:6 8: 3У1(2)	Раздел ЗУ в соответствии со ст.11.4 ЗК РФ	-	-	-	-	Опознавательн ые знаки, КИП ЭХЗ	Земли сельскохозяй ственного назначения	6.1 Недрополь зование	Согласно выписке из Единого государственного реестра недвижимости об объекте недвижимости, сведения о характеристиках объекта недвижимости отсутствуют	Российская Федерация, Оренбургская область, Асекеевский муниципальны й район, сельское поселение Аксютинский сельсовет, земельный участок расположен в северо- восточной, восточной части	1,00	1-5 (0)	-//-

													кадастрового квартала 56:05:0606001			
24.	56:05:0606001	56:05:0606001:6 8	56:05:0606001:8 3: 3У1	Раздел ЗУ в соответствии со ст.11.4 ЗК РФ	-	-	-	-	Опознавательн ые знаки, КИП ЭХЗ	Земли сельскохозяй ственного назначения	6.1 Недрополь зование	данные о правообладателе отсутствуют, Аренда (в том числе, субаренда), Усяев Дамир Раифович, с 19.03.2020 по 17.03.2069	Российская Федерация, Оренбургская область, Асекеевский муниципальны й район, сельское поселение Аксютинский сельсовет, земельный участок расположен в северо- восточной части кадастрового квартала 56:05:0606001	1,00	1-5 (0)	-//-
25.	56:17:1506006	56:17:1506006:2 37	56:17:1506006:2 37: 3У1	Раздел ЗУ в соответствии со ст.11.4 ЗК РФ	-	-	-	-	Площадка СП "Азаматово"	Земли сельскохозяй ственного назначения	6.1 Недрополь зование	Собственность, Исакова Любовь Ивановна	Российская Федерация, Оренбургская область, Матвеевский район, земельный участок расположен в юго-западной части кадастрового квартала 56:17:1506006	20000,00	1-13 (0)	-//-
26.	56:05:0606001	56:05:0606001:8 4	56:05:0606001:8 4: 3У1(1)	Раздел ЗУ в соответствии со ст.11.4 ЗК РФ	-	-	-	-	Площадка СП "Азаматово"	Земли сельскохозяй ственного назначения	6.1 Недрополь зование	данные о правообладателе отсутствуют, Аренда (в том числе, субаренда), Прокофьев Алексей Владимирович, с 16.03.2020 по 14.03.2023	Российская Федерация, Оренбургская область, Асекеевский муниципальны й район, сельское поселение Аксютинский сельсовет, земельный участок расположен в северо- восточной части кадастрового квартала 56:05:0606001	1,00	1-5 (0)	-//-
27.	56:05:0606001	56:05:0606001:8 4	56:05:0606001:8 4: 3У1(2)	Раздел ЗУ в соответствии со ст.11.4 ЗК РФ	-	-	-	-	Опознавательн ые знаки, КИП ЭХЗ	Земли сельскохозяй ственного назначения	6.1 Недрополь зование	данные о правообладателе отсутствуют, Аренда (в том числе, субаренда), Прокофьев Алексей Владимирович, с 16.03.2020 по 14.03.2023	Российская Федерация, Оренбургская область, Асекеевский муниципальны й район, сельское поселение Аксютинский сельсовет, земельный участок расположен в северо- восточной части кадастрового квартала 56:05:0606001	1,00	1-5 (0)	-//-
28.	56:05:0606001	56:05:0606001:8 4	56:05:0606001:8 4: 3У1(3)	Раздел ЗУ в соответствии со ст.11.4 ЗК РФ	-	-	-	-	Опознавательн ые знаки, КИП ЭХЗ	Земли сельскохозяй ственного назначения	6.1 Недрополь зование	данные о правообладателе отсутствуют, Аренда (в том числе, субаренда), Прокофьев Алексей Владимирович, с	Российская Федерация, Оренбургская область, Асекеевский муниципальны й район, сельское	1,00	1-5 (0)	-//-

												16.03.2020 по 14.03.2023	поселение Аксютинский сельсовет, земельный участок расположен в северо- восточной части кадастрового квартала 56:05:0606001			
29.	56:05:0606001	56:05:0606001:8 4	56:05:0606001:8 4: 3У1(4)	Раздел ЗУ в соответствии со ст.11.4 ЗК РФ	-	-	-	-	Опознавательн ые знаки, КИП ЭХЗ	Земли сельскохозяй ственного назначения	6.1 Недрополь зование	данные о правообладателе отсутствуют, Аренда (в том числе, субаренда), Прокофьев Алексей Владимирович, с 16.03.2020 по 14.03.2023	Российская Федерация, Оренбургская область, Асекеевский муниципальны й район, сельское поселение Аксютинский сельсовет, земельный участок расположен в северо- восточной части кадастрового квартала 56:05:0606001	1,00	1-5 (0)	-//-
30.	56:05:0606001	56:05:0606001:8 4	56:05:0606001:8 4: 3У1(5)	Раздел ЗУ в соответствии со ст.11.4 ЗК РФ					Опознавательн ые знаки, КИП ЭХЗ	Земли сельскохозяй ственного назначения	6.1 Недрополь зование	данные о правообладателе отсутствуют, Аренда (в том числе, субаренда), Прокофьев Алексей Владимирович, с 16.03.2020 по 14.03.2023	Российская Федерация, Оренбургская область, Асекеевский муниципальны й район, сельское поселение Аксютинский сельсовет, земельный участок расположен в северо- восточной части кадастрового квартала 56:05:0606001	1,00	1-5 (0)	-//-
31.	56:05:0606001	56:05:0606001:8 4	56:05:0606001:8 4: 3У1(6)	Раздел ЗУ в соответствии со ст.11.4 ЗК РФ	-	-	-	-	Опознавательн ые знаки, КИП ЭХЗ	Земли сельскохозяй ственного назначения	6.1 Недрополь зование	данные о правообладателе отсутствуют, Аренда (в том числе, субаренда), Прокофьев Алексей Владимирович, с 16.03.2020 по 14.03.2023	Российская Федерация, Оренбургская область, Асекеевский муниципальны й район, сельское поселение Аксютинский сельсовет, земельный участок расположен в северо- восточной части кадастрового квартала 56:05:0606001	1,00	1-5 (0)	-//-
32.	56:05:0606001	56:05:0606001:8 4	56:05:0606001:8 4: 3У1(7)	Раздел ЗУ в соответствии со ст.11.4 ЗК РФ	-	-	-	-	Опознавательн ые знаки, КИП ЭХЗ	Земли сельскохозяй ственного назначения	6.1 Недрополь зование	данные о правообладателе отсутствуют, Аренда (в том числе, субаренда), Прокофьев Алексей Владимирович, с 16.03.2020 по 14.03.2023	Российская Федерация, Оренбургская область, Асекеевский муниципальны й район, сельское поселение Аксютинский сельсовет, земельный участок	1,00	1-5 (0)	-//-

													расположен в северо-восточной части кадастрового квартала 56:05:0606001			
33.	56:05:0606001	56:05:0606001:84	56:05:0606001:84:3У1(8)	Раздел ЗУ в соответствии со ст.11.4 ЗК РФ	-	-	-	-	Опознавательные знаки, КИП ЭХЗ	Земли сельскохозяйственного назначения	6.1 Недропользование	данные о правообладателе отсутствуют, Аренда (в том числе, субаренда), Прокофьев Алексей Владимирович, с 16.03.2020 по 14.03.2023	Российская Федерация, Оренбургская область, Асекеевский муниципальный район, сельское поселение Аксютинский сельсовет, земельный участок расположен в северо-восточной части кадастрового квартала 56:05:0606001	1,00	1-5 (0)	-//-
34.	56:05:0606001	56:05:0606001:84	56:05:0606001:84:3У1(9)	Раздел ЗУ в соответствии со ст.11.4 ЗК РФ	-	-	-	-	Узел запорной арматуры	Земли сельскохозяйственного назначения	6.1 Недропользование	данные о правообладателе отсутствуют, Аренда (в том числе, субаренда), Прокофьев Алексей Владимирович, с 16.03.2020 по 14.03.2023	Российская Федерация, Оренбургская область, Асекеевский муниципальный район, сельское поселение Аксютинский сельсовет, земельный участок расположен в северо-восточной части кадастрового квартала 56:05:0606001	20,25	1-5 (0)	-//-
35.	56:05:0606001	56:05:0606001:84	56:05:0606001:84:3У1(10)	Раздел ЗУ в соответствии со ст.11.4 ЗК РФ	-	-	-	-	Опознавательные знаки, КИП ЭХЗ	Земли сельскохозяйственного назначения	6.1 Недропользование	данные о правообладателе отсутствуют, Аренда (в том числе, субаренда), Прокофьев Алексей Владимирович, с 16.03.2020 по 14.03.2023	Российская Федерация, Оренбургская область, Асекеевский муниципальный район, сельское поселение Аксютинский сельсовет, земельный участок расположен в северо-восточной части кадастрового квартала 56:05:0606001	1,00	1-5 (0)	-//-
36.	56:05:0606001	56:05:0606001:84	56:05:0606001:84:3У1(11)	Раздел ЗУ в соответствии со ст.11.4 ЗК РФ	-	-	-	-	Опознавательные знаки, КИП ЭХЗ	Земли сельскохозяйственного назначения	6.1 Недропользование	данные о правообладателе отсутствуют, Аренда (в том числе, субаренда), Прокофьев Алексей Владимирович, с 16.03.2020 по 14.03.2023	Российская Федерация, Оренбургская область, Асекеевский муниципальный район, сельское поселение Аксютинский сельсовет, земельный участок расположен в северо-восточной части кадастрового	1,00	1-5 (0)	-//-

													квартала 56:05:0606001			
37.	56:05:0606001	56:05:0606001:8 4	56:05:0606001:8 4: 3У1(12)	Раздел ЗУ в соответствии со ст.11.4 ЗК РФ	-	-	-	-	Опознавательн ые знаки, КИП ЭХЗ	Земли сельскохозяй ственного назначения	6.1 Недрополь зование	данные о правообладателе отсутствуют, Аренда (в том числе, субаренда), Прокофьев Алексей Владимирович, с 16.03.2020 по 14.03.2023	Российская Федерация, Оренбургская область, Асекеевский муниципальны й район, сельское поселение Аксютинский сельсовет, земельный участок расположен в северо- восточной части кадастрового квартала 56:05:0606001	1,00	1-5 (0)	-//-
38.	56:05:0606001	56:05:0606001:8 4	56:05:0606001:8 4: 3У1(13)	Раздел ЗУ в соответствии со ст.11.4 ЗК РФ	-	-	-	-	Опознавательн ые знаки, КИП ЭХЗ	Земли сельскохозяй ственного назначения	6.1 Недрополь зование	данные о правообладателе отсутствуют, Аренда (в том числе, субаренда), Прокофьев Алексей Владимирович, с 16.03.2020 по 14.03.2023	Российская Федерация, Оренбургская область, Асекеевский муниципальны й район, сельское поселение Аксютинский сельсовет, земельный участок расположен в северо- восточной части кадастрового квартала 56:05:0606001	1,00	1-5 (0)	-//-
39.	56:05:0606001	56:05:0606001:8 4	56:05:0606001:8 4: 3У1(14)	Раздел ЗУ в соответствии со ст.11.4 ЗК РФ	-	-	-	-	Узел запорной арматуры	Земли сельскохозяй ственного назначения	6.1 Недрополь зование	данные о правообладателе отсутствуют, Аренда (в том числе, субаренда), Прокофьев Алексей Владимирович, с 16.03.2020 по 14.03.2023	Российская Федерация, Оренбургская область, Асекеевский муниципальны й район, сельское поселение Аксютинский сельсовет, земельный участок расположен в северо- восточной части кадастрового квартала 56:05:0606001	20,25	1-5 (0)	-//-
40.	56:17:0000000	56:17:0000000:2 05	56:17:0000000:2 05: 3У1(1)	Раздел ЗУ в соответствии со ст.11.4 ЗК РФ	-	-	-	-	Площадка СП "Азаматово"	Земли сельскохозяй ственного назначения	6.1 Недрополь зование	Долевая собственность	Почтовый адрес ориентира: обл. Оренбургская, р-н Матвеевский, с. Азаматово, пер. Школьный, 4	4370,16	1-5 (0)	-//-
41.	56:17:0000000	56:17:0000000:2 05	56:17:0000000:2 05: 3У1(2)	Раздел ЗУ в соответствии со ст.11.4 ЗК РФ	-	-	-	-	Опознавательн ые знаки, КИП ЭХЗ	Земли сельскохозяй ственного назначения	6.1 Недрополь зование	Долевая собственность	Почтовый адрес ориентира: обл. Оренбургская, р-н Матвеевский, с.	1,00	1-5 (0)	-//-

													Азаматово, пер. Школьный, 4			
42.	56:17:0000000	56:17:0000000:205	56:17:0000000:205:ЗУ1(3)	Раздел ЗУ в соответствии со ст.11.4 ЗК РФ	-	-	-	-	Опознавательные знаки, КИП ЭХЗ	Земли сельскохозяйственного назначения	6.1 Недропользование	Долевая собственность	Почтовый адрес ориентира: обл. Оренбургская, р-н Матвеевский, с. Азаматово, пер. Школьный, 4	1,00	1-5 (0)	-//-
43.	56:17:0000000	56:17:0000000:205	56:17:0000000:205:ЗУ1(4)	Раздел ЗУ в соответствии со ст.11.4 ЗК РФ	-	-	-	-	Опознавательные знаки, КИП ЭХЗ	Земли сельскохозяйственного назначения	6.1 Недропользование	Долевая собственность	Почтовый адрес ориентира: обл. Оренбургская, р-н Матвеевский, с. Азаматово, пер. Школьный, 4	1,00	1-5 (0)	-//-
44.	56:17:0000000	56:17:0000000:205	56:17:0000000:205:ЗУ1(5)	Раздел ЗУ в соответствии со ст.11.4 ЗК РФ	-	-	-	-	Опознавательные знаки, КИП ЭХЗ	Земли сельскохозяйственного назначения	6.1 Недропользование	Долевая собственность	Почтовый адрес ориентира: обл. Оренбургская, р-н Матвеевский, с. Азаматово, пер. Школьный, 4	1,00	1-5 (0)	-//-
45.	56:17:0000000	56:17:0000000:205	56:17:0000000:205:ЗУ1(6)	Раздел ЗУ в соответствии со ст.11.4 ЗК РФ	-	-	-	-	Опознавательные знаки, КИП ЭХЗ	Земли сельскохозяйственного назначения	6.1 Недропользование	Долевая собственность	Почтовый адрес ориентира: обл. Оренбургская, р-н Матвеевский, с. Азаматово, пер. Школьный, 4	1,00	1-5 (0)	-//-
46.	56:17:0000000	56:17:0000000:205	56:17:0000000:205:ЗУ1(7)	Раздел ЗУ в соответствии со ст.11.4 ЗК РФ	-	-	-	-	Опознавательные знаки, КИП ЭХЗ	Земли сельскохозяйственного назначения	6.1 Недропользование	Долевая собственность	Почтовый адрес ориентира: обл. Оренбургская, р-н Матвеевский, с. Азаматово, пер. Школьный, 4	1,00	1-5 (0)	-//-
47.	56:17:0000000	56:17:0000000:205	56:17:0000000:205:ЗУ1(8)	Раздел ЗУ в соответствии со ст.11.4 ЗК РФ	-	-	-	-	Опознавательные знаки, КИП ЭХЗ	Земли сельскохозяйственного назначения	6.1 Недропользование	Долевая собственность	Почтовый адрес ориентира: обл. Оренбургская, р-н Матвеевский, с. Азаматово, пер. Школьный, 4	1,00	1-5 (0)	-//-
48.	56:17:0000000	56:17:0000000:205	56:17:0000000:205:ЗУ1(9)	Раздел ЗУ в соответствии со ст.11.4 ЗК РФ	-	-	-	-	Опознавательные знаки, КИП ЭХЗ	Земли сельскохозяйственного назначения	6.1 Недропользование	Долевая собственность	Почтовый адрес ориентира: обл. Оренбургская, р-н Матвеевский, с. Азаматово, пер. Школьный, 4	1,00	1-5 (0)	-//-

49.	56:17:0000000	56:17:0000000:2 05	56:17:0000000:2 05: 3У1(10)	Раздел ЗУ в соответствии со ст.11.4 ЗК РФ					Опознавательн ые знаки, КИП ЭХЗ	Земли сельскохозяй ственного назначения	6.1 Недрополь зование	Долевая собственность	Почтовый адрес ориентира: обл. Оренбургская, р-н Матвеевский, с. Азаматово, пер. Школьный, 4	1,00	1-5 (0)	-//-
50.	56:17:0000000	56:17:0000000:2 05	56:17:0000000:2 05: 3У1(11)	Раздел ЗУ в соответствии со ст.11.4 ЗК РФ	-	-	-	-	Опознавательн ые знаки, КИП ЭХЗ	Земли сельскохозяй ственного назначения	6.1 Недрополь зование	Долевая собственность	Почтовый адрес ориентира: обл. Оренбургская, р-н Матвеевский, с. Азаматово, пер. Школьный, 4	1,00	1-5 (0)	-//-
51.	56:17:0000000	56:17:0000000:2 05	56:17:0000000:2 05: 3У1(12)	Раздел ЗУ в соответствии со ст.11.4 ЗК РФ	-	-	-	-	Узел запорной арматуры	Земли сельскохозяй ственного назначения	6.1 Недрополь зование	Долевая собственность	Почтовый адрес ориентира: обл. Оренбургская, р-н Матвеевский, с. Азаматово, пер. Школьный, 4	20,25	1-5 (0)	-//-
52.	56:17:0000000	56:17:0000000:2 05	56:17:0000000:2 05: 3У1(13)	Раздел ЗУ в соответствии со ст.11.4 ЗК РФ	-	-	-	-	Опознавательн ые знаки, КИП ЭХЗ	Земли сельскохозяй ственного назначения	6.1 Недрополь зование	Долевая собственность	Почтовый адрес ориентира: обл. Оренбургская, р-н Матвеевский, с. Азаматово, пер. Школьный, 4	1,00	1-5 (0)	-//-
53.		56:17:0000000:2 05	56:17:0000000:2 05: 3У1(14)	Раздел ЗУ в соответствии со ст.11.4 ЗК РФ	-	-	-	-	Опознавательн ые знаки, КИП ЭХЗ	Земли сельскохозяй ственного назначения	6.1 Недрополь зование	Долевая собственность	Почтовый адрес ориентира: обл. Оренбургская, р-н Матвеевский, с. Азаматово, пер. Школьный, 4	1,00	1-5 (0)	-//-
54.	56:17:0000000	56:17:0000000:2 05	56:17:0000000:2 05: 3У1(15)	Раздел ЗУ в соответствии со ст.11.4 ЗК РФ	-	-	-	-	Опознавательн ые знаки, КИП ЭХЗ	Земли сельскохозяй ственного назначения	6.1 Недрополь зование	Долевая собственность	Почтовый адрес ориентира: обл. Оренбургская, р-н Матвеевский, с. Азаматово, пер. Школьный, 4	1,00	1-5 (0)	-//-
55.	56:17:0000000	56:17:0000000:2 05	56:17:0000000:2 05: 3У1(16)	Раздел ЗУ в соответствии со ст.11.4 ЗК РФ	-	-	-	-	Опознавательн ые знаки, КИП ЭХЗ	Земли сельскохозяй ственного назначения	6.1 Недрополь зование	Долевая собственность	Почтовый адрес ориентира: обл. Оренбургская, р-н Матвеевский, с. Азаматово, пер. Школьный, 4	1,00	1-5 (0)	-//-
56.	56:17:0000000	56:17:0000000:2 05	56:17:0000000:2 05: 3У1(17)	Раздел ЗУ в соответствии со ст.11.4 ЗК РФ	-	-	-	-	Опознавательн ые знаки, КИП ЭХЗ	Земли сельскохозяй ственного назначения	6.1 Недрополь зование	Долевая собственность	Почтовый адрес ориентира: обл. Оренбургская, р-н Матвеевский, с.	1,00	1-5 (0)	-//-

													Азаматово, пер. Школьный, 4			
57.	56:17:0000000	56:17:0000000:205	56:17:0000000:205:ЗУ1(18)	Раздел ЗУ в соответствии со ст.11.4 ЗК РФ	-	-	-	-	Опознавательные знаки, КИП ЭХЗ	Земли сельскохозяйственного назначения	6.1 Недропользование	Долевая собственность	Почтовый адрес ориентира: обл. Оренбургская, р-н Матвеевский, с. Азаматово, пер. Школьный, 4	1,00	1-5 (0)	-//-
58.	56:17:0000000	56:17:0000000:205	56:17:0000000:205:ЗУ1(19)	Раздел ЗУ в соответствии со ст.11.4 ЗК РФ	-	-	-	-	Опознавательные знаки, КИП ЭХЗ	Земли сельскохозяйственного назначения	6.1 Недропользование	Долевая собственность	Почтовый адрес ориентира: обл. Оренбургская, р-н Матвеевский, с. Азаматово, пер. Школьный, 4	1,00	1-5 (0)	-//-
59.	56:17:0000000	56:17:0000000:205	56:17:0000000:205:ЗУ1(20)	Раздел ЗУ в соответствии со ст.11.4 ЗК РФ	-	-	-	-	Опознавательные знаки, КИП ЭХЗ	Земли сельскохозяйственного назначения	6.1 Недропользование	Долевая собственность	Почтовый адрес ориентира: обл. Оренбургская, р-н Матвеевский, с. Азаматово, пер. Школьный, 4	1,00	1-5 (0)	-//-
60.	56:17:0000000	56:17:0000000:205	56:17:0000000:205:ЗУ1(21)	Раздел ЗУ в соответствии со ст.11.4 ЗК РФ	-	-	-	-	Опознавательные знаки, КИП ЭХЗ	Земли сельскохозяйственного назначения	6.1 Недропользование	Долевая собственность	Почтовый адрес ориентира: обл. Оренбургская, р-н Матвеевский, с. Азаматово, пер. Школьный, 4	1,00	1-5 (0)	-//-
61.	56:17:0606013	56:17:0606013:2	56:17:0606013:2:ЗУ1(1)	Раздел ЗУ в соответствии со ст.11.4 ЗК РФ	-	-	-	-	Опознавательные знаки, КИП ЭХЗ	Земли сельскохозяйственного назначения	6.1 Недропользование	Собственность, Общество с ограниченной ответственностью "Новожедринский Агропромышленный Комплекс", Ипотека, кционерное общество "Российский Сельскохозяйственный банк", с 25.03.2022 по 10.03.2023	обл. Оренбургская, р-н Матвеевский, с/с Новоашировский, земельный участок расположен в центральной части кадастрового квартала 56:17:0606013	1,00	1-5 (0) 1-5 (1) 1-5 (2) 1-5 (3) 1-5 (4) 1-5 (5) 1-5 (6)	-//-
62.	56:17:0606013	56:17:0606013:2	56:17:0606013:2:ЗУ1(2)	Раздел ЗУ в соответствии со ст.11.4 ЗК РФ	-	-	-	-	Опознавательные знаки, КИП ЭХЗ	Земли сельскохозяйственного назначения	6.1 Недропользование	Собственность, Общество с ограниченной ответственностью "Новожедринский Агропромышленный Комплекс", Ипотека, кционерное общество "Российский Сельскохозяйственный банк", с 25.03.2022 по 10.03.2023	обл. Оренбургская, р-н Матвеевский, с/с Новоашировский, земельный участок расположен в центральной части кадастрового квартала 56:17:0606013	1,00	1-5 (0)	-//-
63.	56:17:0606013	56:17:0606013:2	56:17:0606013:2:ЗУ1(3)	Раздел ЗУ в соответствии со ст.11.4 ЗК РФ	-	-	-	-	Опознавательные знаки, КИП ЭХЗ	Земли сельскохозяйственного назначения	6.1 Недропользование	Собственность, Общество с ограниченной ответственностью "Новожедринский Агропромышленный Комплекс", Ипотека,	обл. Оренбургская, р-н Матвеевский, с/с Новоашировский, земельный	1,00	1-5 (0)	-//-

												кционерное общество "Российский Сельскохозяйственный банк", с 25.03.2022 по 10.03.2023	участок расположен в центральной части кадастрового квартала 56:17:0606013			
64.	56:17:0606013	56:17:0606013:2	56:17:0606013:2:ЗУ1(4)	Раздел ЗУ в соответствии со ст.11.4 ЗК РФ	-	-	-	-	Опознавательные знаки, КИП ЭХЗ	Земли сельскохозяйственного назначения	6.1 Недропользование	Собственность, Общество с ограниченной ответственностью "Новожедринский Агропромышленный Комплекс", Ипотека, кционерное общество "Российский Сельскохозяйственный банк", с 25.03.2022 по 10.03.2023	обл. Оренбургская, р-н Матвеевский, с/с Новоашировский, земельный участок расположен в центральной части кадастрового квартала 56:17:0606013	1,00	1-5 (0)	-//-
65.	56:17:0606013	56:17:0606013:2	56:17:0606013:2:ЗУ1(5)	Раздел ЗУ в соответствии со ст.11.4 ЗК РФ	-	-	-	-	Опознавательные знаки, КИП ЭХЗ	Земли сельскохозяйственного назначения	6.1 Недропользование	Собственность, Общество с ограниченной ответственностью "Новожедринский Агропромышленный Комплекс", Ипотека, кционерное общество "Российский Сельскохозяйственный банк", с 25.03.2022 по 10.03.2023	обл. Оренбургская, р-н Матвеевский, с/с Новоашировский, земельный участок расположен в центральной части кадастрового квартала 56:17:0606013	1,00	1-5 (0)	-//-
66.	56:17:0606013	56:17:0606013:2	56:17:0606013:2:ЗУ1(6)	Раздел ЗУ в соответствии со ст.11.4 ЗК РФ	-	-	-	-	Опознавательные знаки, КИП ЭХЗ	Земли сельскохозяйственного назначения	6.1 Недропользование	Собственность, Общество с ограниченной ответственностью "Новожедринский Агропромышленный Комплекс", Ипотека, кционерное общество "Российский Сельскохозяйственный банк", с 25.03.2022 по 10.03.2023	обл. Оренбургская, р-н Матвеевский, с/с Новоашировский, земельный участок расположен в центральной части кадастрового квартала 56:17:0606013	1,00	1-5 (0)	-//-
67.	56:17:0606015	56:17:0606015:2	56:17:0606015:2:ЗУ1(1)	Раздел ЗУ в соответствии со ст.11.4 ЗК РФ	-	-	-	-	Опознавательные знаки, КИП ЭХЗ	Земли сельскохозяйственного назначения	6.1 Недропользование	Общество с ограниченной ответственностью "Новожедринский Агропромышленный Комплекс", Ипотека, Акционерное общество "Российский Сельскохозяйственный банк"(АО "Россельхозбанк"), с 24.05.2019 по 08.02.2022	обл. Оренбургская, р-н Матвеевский, с/с Новоашировский, земельный участок расположен в центральной части кадастрового квартала 56:17:0606015	1,00	1-5 (0)	-//-
68.	56:17:0606015	56:17:0606015:2	56:17:0606015:2:ЗУ1(2)	Раздел ЗУ в соответствии со ст.11.4 ЗК РФ	-	-	-	-	Опознавательные знаки, КИП ЭХЗ	Земли сельскохозяйственного назначения	6.1 Недропользование	Общество с ограниченной ответственностью "Новожедринский Агропромышленный Комплекс", Ипотека, Акционерное общество "Российский Сельскохозяйственный банк"(АО "Россельхозбанк"), с 24.05.2019 по 08.02.2022	обл. Оренбургская, р-н Матвеевский, с/с Новоашировский, земельный участок расположен в центральной части кадастрового квартала 56:17:0606015	1,00	1-5 (0)	-//-
69.	56:17:0606015	56:17:0606015:2	56:17:0606015:2:ЗУ1(3)	Раздел ЗУ в соответствии со ст.11.4 ЗК РФ	-	-	-	-	Опознавательные знаки, КИП ЭХЗ	Земли сельскохозяйственного назначения	6.1 Недропользование	Общество с ограниченной ответственностью "Новожедринский Агропромышленный Комплекс", Ипотека, Акционерное	обл. Оренбургская, р-н Матвеевский, с/с Новоашировский, земельный	1,00	1-5 (0)	-//-

												общество "Российский Сельскохозяйствен ный банк"(АО "Россельхозбанк"), с 24.05.2019 по 08.02.2022	участок расположен в центральной части кадастрового квартала 56:17:0606015			
70.	56:17:0606015	56:17:0606015:2	56:17:0606015:2: ЗУ1(4)	Раздел ЗУ в соответствии со ст.11.4 ЗК РФ	-	-	-	-	Опознавательн ые знаки, КИП ЭХЗ	Земли сельскохозяй ственного назначения	6.1 Недрополь зование	Общество с ограниченной ответственностью "Новожедринский Агропромышленный Комплекс", Ипотека, Акционерное общество "Российский Сельскохозяйственн ый банк"(АО "Россельхозбанк"), с 24.05.2019 по 08.02.2022	обл. Оренбургская, р-н Матвеевский, с/с Новоашировск ий, земельный участок расположен в центральной части кадастрового квартала 56:17:0606015	1,00	1-5 (0)	-//-
71.	56:17:0606015	56:17:0606015:2	56:17:0606015:2: ЗУ1(5)	Раздел ЗУ в соответствии со ст.11.4 ЗК РФ	-	-	-	-	Опознавательн ые знаки, КИП ЭХЗ	Земли сельскохозяй ственного назначения	6.1 Недрополь зование	Общество с ограниченной ответственностью "Новожедринский Агропромышленный Комплекс", Ипотека, Акционерное общество "Российский Сельскохозяйственн ый банк"(АО "Россельхозбанк"), с 24.05.2019 по 08.02.2022	обл. Оренбургская, р-н Матвеевский, с/с Новоашировск ий, земельный участок расположен в центральной части кадастрового квартала 56:17:0606015	1,00	1-5 (0)	-//-
72.	56:17:0606015	56:17:0606015:2	56:17:0606015:2: ЗУ1(6)	Раздел ЗУ в соответствии со ст.11.4 ЗК РФ	-	-	-	-	Опознавательн ые знаки, КИП ЭХЗ	Земли сельскохозяй ственного назначения	6.1 Недрополь зование	Общество с ограниченной ответственностью "Новожедринский Агропромышленный Комплекс", Ипотека, Акционерное общество "Российский Сельскохозяйственн ый банк"(АО "Россельхозбанк"), с 24.05.2019 по 08.02.2022	обл. Оренбургская, р-н Матвеевский, с/с Новоашировск ий, земельный участок расположен в центральной части кадастрового квартала 56:17:0606015	1,00	1-5 (0)	-//-
73.	56:17:0606015	56:17:0606015:2	56:17:0606015:2: ЗУ1(7)	Раздел ЗУ в соответствии со ст.11.4 ЗК РФ	-	-	-	-	Опознавательн ые знаки, КИП ЭХЗ	Земли сельскохозяй ственного назначения	6.1 Недрополь зование	Общество с ограниченной ответственностью "Новожедринский Агропромышленный Комплекс", Ипотека, Акционерное общество "Российский Сельскохозяйственн ый банк"(АО "Россельхозбанк"), с 24.05.2019 по 08.02.2022	обл. Оренбургская, р-н Матвеевский, с/с Новоашировск ий, земельный участок расположен в центральной части кадастрового квартала 56:17:0606015	1,00	1-5 (0)	-//-
74.	56:17:0606015	56:17:0606015:2	56:17:0606015:2: ЗУ1(8)	Раздел ЗУ в соответствии со ст.11.4 ЗК РФ	-	-	-	-	Опознавательн ые знаки, КИП ЭХЗ	Земли сельскохозяй ственного назначения	6.1 Недрополь зование	Общество с ограниченной ответственностью "Новожедринский Агропромышленный Комплекс", Ипотека, Акционерное общество "Российский Сельскохозяйственн ый банк"(АО "Россельхозбанк"), с 24.05.2019 по 08.02.2022	обл. Оренбургская, р-н Матвеевский, с/с Новоашировск ий, земельный участок расположен в центральной части кадастрового квартала 56:17:0606015	1,00	1-5 (0)	-//-
75.	56:17:0606015	56:17:0606015:2	56:17:0606015:2: ЗУ1(9)	Раздел ЗУ в соответствии со ст.11.4 ЗК РФ	-	-	-	-	Опознавательн ые знаки, КИП ЭХЗ	Земли сельскохозяй ственного назначения	6.1 Недрополь зование	Общество с ограниченной ответственностью "Новожедринский Агропромышленный Комплекс", Ипотека, Акционерное	обл. Оренбургская, р-н Матвеевский, с/с Новоашировск ий, земельный	1,00	1-5 (0)	-//-

												общество "Российский Сельскохозяйствен ный банк"(АО "Россельхозбанк"), с 24.05.2019 по 08.02.2022	участок расположен в центральной части кадастрового квартала 56:17:0606015			
76.	56:17:0606015	56:17:0606015:2	56:17:0606015:2: ЗУ1(10)	Раздел ЗУ в соответствии со ст.11.4 ЗК РФ	-	-	-	-	Опознавательн ые знаки, КИП ЭХЗ	Земли сельскохозяй ственного назначения	6.1 Недрополь зование	Общество с ограниченной ответственностью "Новожедринский Агропромышленный Комплекс", Ипотека, Акционерное общество "Российский Сельскохозяйственн ый банк"(АО "Россельхозбанк"), с 24.05.2019 по 08.02.2022	обл. Оренбургская, р-н Матвеевский, с/с Новоашировск ий, земельный участок расположен в центральной части кадастрового квартала 56:17:0606015	1,00	1-5 (0)	-//-
77.	56:17:0606015	56:17:0606015:2	56:17:0606015:2: ЗУ1(11)	Раздел ЗУ в соответствии со ст.11.4 ЗК РФ	-	-	-	-	Опознавательн ые знаки, КИП ЭХЗ	Земли сельскохозяй ственного назначения	6.1 Недрополь зование	Общество с ограниченной ответственностью "Новожедринский Агропромышленный Комплекс", Ипотека, Акционерное общество "Российский Сельскохозяйственн ый банк"(АО "Россельхозбанк"), с 24.05.2019 по 08.02.2022	обл. Оренбургская, р-н Матвеевский, с/с Новоашировск ий, земельный участок расположен в центральной части кадастрового квартала 56:17:0606015	1,00	1-5 (0)	-//-
78.	56:17:0606015	56:17:0606015:2	56:17:0606015:2: ЗУ1(12)	Раздел ЗУ в соответствии со ст.11.4 ЗК РФ	-	-	-	-	Опознавательн ые знаки, КИП ЭХЗ	Земли сельскохозяй ственного назначения	6.1 Недрополь зование	Общество с ограниченной ответственностью "Новожедринский Агропромышленный Комплекс", Ипотека, Акционерное общество "Российский Сельскохозяйственн ый банк"(АО "Россельхозбанк"), с 24.05.2019 по 08.02.2022	обл. Оренбургская, р-н Матвеевский, с/с Новоашировск ий, земельный участок расположен в центральной части кадастрового квартала 56:17:0606015	1,00	1-5 (0)	-//-
79.	56:17:0606015	56:17:0606015:2	56:17:0606015:2: ЗУ1(13)	Раздел ЗУ в соответствии со ст.11.4 ЗК РФ	-	-	-	-	Опознавательн ые знаки, КИП ЭХЗ	Земли сельскохозяй ственного назначения	6.1 Недрополь зование	Общество с ограниченной ответственностью "Новожедринский Агропромышленный Комплекс", Ипотека, Акционерное общество "Российский Сельскохозяйственн ый банк"(АО "Россельхозбанк"), с 24.05.2019 по 08.02.2022	обл. Оренбургская, р-н Матвеевский, с/с Новоашировск ий, земельный участок расположен в центральной части кадастрового квартала 56:17:0606015	1,00	1-5 (0)	-//-
80.	56:17:0715001	56:17:0715001:1 5	56:17:0715001:1 5: ЗУ1(1)	Раздел ЗУ в соответствии со ст.11.4 ЗК РФ	-	-	-	-	Опознавательн ые знаки, КИП ЭХЗ	Земли сельскохозяй ственного назначения	6.1 Недрополь зование	Долевая собственность, Аренда (в том числе, субаренда), Общество с ограниченной ответственностью "Новожедринский Агропромышленный Комплекс, с 25.03.2020 на срок 5 лет	обл. Оренбургская, р-н Матвеевский, с/с Новожедринск ий, земельный участок расположен в юго-западной части кадастрового квартала 56:17:0715001	1,00	1-5 (0)	-//-
81.	56:17:0715001	56:17:0715001:1 5	56:17:0715001:1 5: ЗУ1(2)	Раздел ЗУ в соответствии со ст.11.4 ЗК РФ	-	-	-	-	Опознавательн ые знаки, КИП ЭХЗ	Земли сельскохозяй ственного назначения	6.1 Недрополь зование	Долевая собственность, Аренда (в том числе, субаренда), Общество с ограниченной ответственностью	обл. Оренбургская, р-н Матвеевский, с/с Новожедринск ий, земельный	1,00	1-5 (0)	-//-

												"Новожедринский Агропромышленный Комплекс, с 25.03.2020 на срок 5 лет	участок расположен в юго-западной части кадастрового квартала 56:17:0715001			
82.	56:17:0715001	56:17:0715001:1 5	56:17:0715001:1 5: 3У1(3)	Раздел ЗУ в соответствии со ст.11.4 ЗК РФ	-	-	-	-	Опознавательн ые знаки, КИП ЭХЗ	Земли сельскохозяйст венного назначения	6.1 Недрополь зование	Долевая собственность, Аренда (в том числе, субаренда), Общество с ограниченной ответственностью "Новожедринский Агропромышленный Комплекс, с 25.03.2020 на срок 5 лет	обл. Оренбургская, р-н Матвеевский, с/с Новожедринск ий, земельный участок расположен в юго-западной части кадастрового квартала 56:17:0715001	1,00	1-5 (0)	-//-
83.	56:17:0715001	56:17:0715001:1 5	56:17:0715001:1 5: 3У1(4)	Раздел ЗУ в соответствии со ст.11.4 ЗК РФ	-	-	-	-	Опознавательн ые знаки, КИП ЭХЗ	Земли сельскохозяйст венного назначения	6.1 Недрополь зование	Долевая собственность, Аренда (в том числе, субаренда), Общество с ограниченной ответственностью "Новожедринский Агропромышленный Комплекс, с 25.03.2020 на срок 5 лет	обл. Оренбургская, р-н Матвеевский, с/с Новожедринск ий, земельный участок расположен в юго-западной части кадастрового квартала 56:17:0715001	1,00	1-5 (0)	-//-
84.	56:17:0715001	56:17:0715001:1 5	56:17:0715001:1 5: 3У1(5)	Раздел ЗУ в соответствии со ст.11.4 ЗК РФ	-	-	-	-	Опознавательн ые знаки, КИП ЭХЗ	Земли сельскохозяйст венного назначения	6.1 Недрополь зование	Долевая собственность, Аренда (в том числе, субаренда), Общество с ограниченной ответственностью "Новожедринский Агропромышленный Комплекс, с 25.03.2020 на срок 5 лет	обл. Оренбургская, р-н Матвеевский, с/с Новожедринск ий, земельный участок расположен в юго-западной части кадастрового квартала 56:17:0715001	1,00	1-5 (0)	-//-
85.	56:17:0715001	56:17:0715001:1 5	56:17:0715001:1 5: 3У1(6)	Раздел ЗУ в соответствии со ст.11.4 ЗК РФ	-	-	-	-	Опознавательн ые знаки, КИП ЭХЗ	Земли сельскохозяйст венного назначения	6.1 Недрополь зование	Долевая собственность, Аренда (в том числе, субаренда), Общество с ограниченной ответственностью "Новожедринский Агропромышленный Комплекс, с 25.03.2020 на срок 5 лет	обл. Оренбургская, р-н Матвеевский, с/с Новожедринск ий, земельный участок расположен в юго-западной части кадастрового квартала 56:17:0715001	1,00	1-5 (0)	-//-
86.	56:17:0715001	56:17:0715001:1 5	56:17:0715001:1 5: 3У1(7)	Раздел ЗУ в соответствии со ст.11.4 ЗК РФ	-	-	-	-	Опознавательн ые знаки, КИП ЭХЗ	Земли сельскохозяйст венного назначения	6.1 Недрополь зование	Долевая собственность, Аренда (в том числе, субаренда), Общество с ограниченной ответственностью "Новожедринский Агропромышленный Комплекс, с 25.03.2020 на срок 5 лет	обл. Оренбургская, р-н Матвеевский, с/с Новожедринск ий, земельный участок расположен в юго-западной части кадастрового квартала 56:17:0715001	1,00	1-5 (0)	-//-
87.	56:17:0715001	56:17:0715001:1 6	56:17:0715001:1 6: 3У1(1)	Раздел ЗУ в соответствии со ст.11.4 ЗК РФ	-	-	-	-	Опознавательн ые знаки, КИП ЭХЗ	Земли сельскохозяйст венного назначения	6.1 Недрополь зование	Долевая собственность	обл. Оренбургская, р-н Матвеевский, с/с Новожедринск ий, земельный	1,00	1-5 (0)	-//-

													участок расположен в северной части кадастрового квартала 56:17:0715001			
88.	56:17:0715001	56:17:0715001:1 6	56:17:0715001:1 6: ЗУ1(2)	Раздел ЗУ в соответствии со ст.11.4 ЗК РФ	-	-	-	-	Опознавательн ые знаки, КИП ЭХЗ	Земли сельскохозяйст венного назначения	6.1 Недрополь зование	Долевая собственность	обл. Оренбургская, р-н Матвеевский, с/с Новожедринск ий, земельный участок расположен в северной части кадастрового квартала 56:17:0715001	1,00	1-5 (0)	-//-
89.	56:17:0715001	56:17:0715001:1 6	56:17:0715001:1 6: ЗУ1(3)	Раздел ЗУ в соответствии со ст.11.4 ЗК РФ	-	-	-	-	Опознавательн ые знаки, КИП ЭХЗ	Земли сельскохозяйст венного назначения	6.1 Недрополь зование	Долевая собственность	обл. Оренбургская, р-н Матвеевский, с/с Новожедринск ий, земельный участок расположен в северной части кадастрового квартала 56:17:0715001	1,00	1-5 (0)	-//-
90.	56:17:0715002	56:17:0715002:7	56:17:0715002:7: ЗУ1(1)	Раздел ЗУ в соответствии со ст.11.4 ЗК РФ	-	-	-	-	Опознавательн ые знаки, КИП ЭХЗ	Земли сельскохозяйст венного назначения	6.1 Недрополь зование	Долевая собственность	обл. Оренбургская, р-н Матвеевский, с/с Новожедринск ий, земельный участок расположен в северо- западной части кадастрового квартала 56:17:07 15 002	1,00	1-5 (0)	-//-
91.	56:17:0715002	56:17:0715002:7	56:17:0715002:7: ЗУ1(2)	Раздел ЗУ в соответствии со ст.11.4 ЗК РФ	-	-	-	-	Опознавательн ые знаки, КИП ЭХЗ	Земли сельскохозяйст венного назначения	6.1 Недрополь зование	Долевая собственность	обл. Оренбургская, р-н Матвеевский, с/с Новожедринск ий, земельный участок расположен в северо- западной части кадастрового квартала 56:17:07 15 002	1,00	1-5 (0)	-//-
92.	56:17:0715002	56:17:0715002:7	56:17:0715002:7: ЗУ1(3)	Раздел ЗУ в соответствии со ст.11.4 ЗК РФ	-	-	-	-	Опознавательн ые знаки, КИП ЭХЗ	Земли сельскохозяйст венного назначения	6.1 Недрополь зование	Долевая собственность	обл. Оренбургская, р-н Матвеевский, с/с Новожедринск ий, земельный участок расположен в северо- западной части кадастрового квартала 56:17:07 15 002	1,00	1-5 (0)	-//-
93.	56:17:1506013	56:17:1506013:2 13	56:17:1506013:2 13: ЗУ1(1)	Раздел ЗУ в соответствии со ст.11.4 ЗК РФ	-	-	-	-	Опознавательн ые знаки, КИП ЭХЗ	Земли сельскохозяйст венного назначения	6.1 Недрополь зование	Согласно выписке из Единого государственного реестра недвижимости об объекте недвижимости, сведения о характеристиках объекта	Российская Федерация, Оренбургская область, Матвеевский район, Кинельский сельсовет	1,00	1-5 (0)	-//-

												недвижимости отсутствуют				
94.	56:17:1506013	56:17:1506013:2 13	56:17:1506013:2 13: 3У1(2)	Раздел ЗУ в соответствии со ст.11.4 ЗК РФ	-	-	-	-	Опознавательн ые знаки, КИП ЭХЗ	Земли сельскохозяй ственного назначения	6.1 Недрополь зование	Согласно выписке из Единого государственного реестра недвижимости об объекте недвижимости, сведения о характеристиках объекта недвижимости отсутствуют	Российская Федерация, Оренбургская область, Матвеевский район, Кинельский сельсовет	1,00	1-5 (0)	-//-
95.	56:17:1506013	56:17:1506013:2 13	56:17:1506013:2 13: 3У1(3)	Раздел ЗУ в соответствии со ст.11.4 ЗК РФ	-	-	-	-	Узел запорной арматуры	Земли сельскохозяй ственного назначения	6.1 Недрополь зование	Согласно выписке из Единого государственного реестра недвижимости об объекте недвижимости, сведения о характеристиках объекта недвижимости отсутствуют	Российская Федерация, Оренбургская область, Матвеевский район, Кинельский сельсовет	20,25	1-5 (0)	-//-
96.	56:17:1506013	56:17:1506013:2 13	56:17:1506013:2 13: 3У1(4)	Раздел ЗУ в соответствии со ст.11.4 ЗК РФ	-	-	-	-	Опознавательн ые знаки, КИП ЭХЗ	Земли сельскохозяй ственного назначения	6.1 Недрополь зование	Согласно выписке из Единого государственного реестра недвижимости об объекте недвижимости, сведения о характеристиках объекта недвижимости отсутствуют	Российская Федерация, Оренбургская область, Матвеевский район, Кинельский сельсовет	1,00	1-5 (0)	-//-
97.	56:17:1506013	56:17:1506013:2 13	56:17:1506013:2 13: 3У1(5)	Раздел ЗУ в соответствии со ст.11.4 ЗК РФ	-	-	-	-	Опознавательн ые знаки, КИП ЭХЗ	Земли сельскохозяй ственного назначения	6.1 Недрополь зование	Согласно выписке из Единого государственного реестра недвижимости об объекте недвижимости, сведения о характеристиках объекта недвижимости отсутствуют	Российская Федерация, Оренбургская область, Матвеевский район, Кинельский сельсовет	1,00	1-5 (0)	-//-
98.	56:17:1506013	56:17:1506013:2 13	56:17:1506013:2 13: 3У1(6)	Раздел ЗУ в соответствии со ст.11.4 ЗК РФ	-	-	-	-	Опознавательн ые знаки, КИП ЭХЗ	Земли сельскохозяй ственного назначения	6.1 Недрополь зование	Согласно выписке из Единого государственного реестра недвижимости об объекте недвижимости, сведения о характеристиках объекта недвижимости отсутствуют	Российская Федерация, Оренбургская область, Матвеевский район, Кинельский сельсовет	1,00	1-5 (0)	-//-
99.	56:17:0000000	56:17:0000000:8 32	56:17:0000000:8 32: 3У1(1)	Раздел ЗУ в соответствии со ст.11.4 ЗК РФ	-	-	-	-	Опознавательн ые знаки, КИП ЭХЗ	Земли сельскохозяй ственного назначения	6.1 Недрополь зование	Собственность, Муфазалова Тагзима Фахразовна	Оренбургская область, Матвеевский район, Кинельский сельский совет, земельный участок расположен в центральной части кадастровго квартала 56:17:0000000	1,00	1-5 (0)	-//-

100.	56:17:0000000	56:17:0000000:8 32	56:17:0000000:8 32: 3У1(2)	Раздел ЗУ в соответствии со ст.11.4 ЗК РФ	-	-	-	-	Опознавательные знаки, КИП ЭХЗ	Земли сельскохозяйственного назначения	6.1 Недропользование	Собственность, Муфазалова Тагзима Фахразовна	Оренбургская область, Матвеевский район, Кинельский сельский совет, земельный участок расположен в центральной части кадастрового квартала 56:17:0000000	1,00	1-5 (0)	-//-
101.	56:17:0000000	56:17:0000000:8 32	56:17:0000000:8 32: 3У1(3)	Раздел ЗУ в соответствии со ст.11.4 ЗК РФ	-	-	-	-	Опознавательные знаки, КИП ЭХЗ	Земли сельскохозяйственного назначения	6.1 Недропользование	Собственность, Муфазалова Тагзима Фахразовна	Оренбургская область, Матвеевский район, Кинельский сельский совет, земельный участок расположен в центральной части кадастрового квартала 56:17:0000000	1,00	1-5 (0)	-//-
102.	56:17:0000000	56:17:0000000:8 32	56:17:0000000:8 32: 3У1(4)	Раздел ЗУ в соответствии со ст.11.4 ЗК РФ	-	-	-	-	Опознавательные знаки, КИП ЭХЗ	Земли сельскохозяйственного назначения	6.1 Недропользование	Собственность, Муфазалова Тагзима Фахразовна	Оренбургская область, Матвеевский район, Кинельский сельский совет, земельный участок расположен в центральной части кадастрового квартала 56:17:0000000	1,00	1-5 (0)	-//-
103.	56:17:0000000	56:17:0000000:3 61	56:17:0000000:3 61: 3У1(1)	Раздел ЗУ в соответствии со ст.11.4 ЗК РФ	-	-	-	-	Опознавательные знаки, КИП ЭХЗ	Земли сельскохозяйственного назначения	6.1 Недропользование	Долевая собственность, Аренда (в том числе, субаренда), Усяев Дамир Раифович, с 12.04.2019 по 11.04.2029	обл.Оренбургская, р-н Матвеевский, Новожедринский сельсовет и Новоашировский сельсовет, земельный участок расположен в западной части кадастрового квартала 56:17:0	1,00	1-5 (0)	-//-
104.	56:17:0000000	56:17:0000000:3 61	56:17:0000000:3 61: 3У1(2)	Раздел ЗУ в соответствии со ст.11.4 ЗК РФ	-	-	-	-	Опознавательные знаки, КИП ЭХЗ	Земли сельскохозяйственного назначения	6.1 Недропользование	Долевая собственность, Аренда (в том числе, субаренда), Усяев Дамир Раифович, с 12.04.2019 по 11.04.2029	обл.Оренбургская, р-н Матвеевский, Новожедринский сельсовет и Новоашировский сельсовет, земельный участок расположен в западной части кадастрового квартала 56:17:0	1,00	1-5 (0)	-//-
105.	56:17:0000000	56:17:0000000:3 61	56:17:0000000:3 61: 3У1(3)	Раздел ЗУ в соответствии со ст.11.4 ЗК РФ	-	-	-	-	Опознавательные знаки, КИП ЭХЗ	Земли сельскохозяйственного назначения	6.1 Недропользование	Долевая собственность, Аренда (в том числе, субаренда), Усяев Дамир Раифович, с 12.04.2019 по 11.04.2029	обл.Оренбургская, р-н Матвеевский, Новожедринский сельсовет и Новоашировский сельсовет, земельный участок	1,00	1-5 (0)	-//-

													расположен в западной части кадастрового квартала 56:17:0			
106.	56:17:0000000	56:17:0000000:361	56:17:0000000:361: 3У1(4)	Раздел ЗУ в соответствии со ст.11.4 ЗК РФ	-	-	-	-	Узел запорной арматуры	Земли сельскохозяйственного назначения	6.1 Недропользование	Долевая собственность, Аренда (в том числе, субаренда), Усяев Дамир Раифович, с 12.04.2019 по 11.04.2029	обл.Оренбургская, р-н Матвеевский, Новожедринский сельсовет и Новоашировский сельсовет, земельный участок расположен в западной части кадастрового квартала 56:17:0	20,25	1-5 (0)	-//-
107.	56:17:0000000	56:17:0000000:361	56:17:0000000:361: 3У1(5)	Раздел ЗУ в соответствии со ст.11.4 ЗК РФ	-	-	-	-	Опознавательные знаки, КИП ЭХЗ	Земли сельскохозяйственного назначения	6.1 Недропользование	Долевая собственность, Аренда (в том числе, субаренда), Усяев Дамир Раифович, с 12.04.2019 по 11.04.2029	обл.Оренбургская, р-н Матвеевский, Новожедринский сельсовет и Новоашировский сельсовет, земельный участок расположен в западной части кадастрового квартала 56:17:0	1,00	1-5 (0)	-//-
108.	56:17:0000000	56:17:0000000:361	56:17:0000000:361: 3У1(6)	Раздел ЗУ в соответствии со ст.11.4 ЗК РФ	-	-	-	-	Опознавательные знаки, КИП ЭХЗ	Земли сельскохозяйственного назначения	6.1 Недропользование	Долевая собственность, Аренда (в том числе, субаренда), Усяев Дамир Раифович, с 12.04.2019 по 11.04.2029	обл.Оренбургская, р-н Матвеевский, Новожедринский сельсовет и Новоашировский сельсовет, земельный участок расположен в западной части кадастрового квартала 56:17:0	1,00	1-5 (0)	-//-
109.	56:17:0000000	56:17:0000000:361	56:17:0000000:361: 3У1(7)	Раздел ЗУ в соответствии со ст.11.4 ЗК РФ	-	-	-	-	Опознавательные знаки, КИП ЭХЗ	Земли сельскохозяйственного назначения	6.1 Недропользование	Долевая собственность, Аренда (в том числе, субаренда), Усяев Дамир Раифович, с 12.04.2019 по 11.04.2029	обл.Оренбургская, р-н Матвеевский, Новожедринский сельсовет и Новоашировский сельсовет, земельный участок расположен в западной части кадастрового квартала 56:17:0	1,00	1-5 (0)	-//-
110.	56:17:0000000	56:17:0000000:60	56:17:0000000:60: 3У1(1)	Раздел ЗУ в соответствии со ст.11.4 ЗК РФ	-	-	-	-	Опознавательные знаки, КИП ЭХЗ	Земли сельскохозяйственного назначения	6.1 Недропользование	Долевая собственность	Оренбургская обл, р-н Матвеевский, земельный участок расположен в юго-западной части кадастрового квартала 56:17:0	1,00	1-5 (0)	-//-
111.	56:17:0000000	56:17:0000000:60	56:17:0000000:60: 3У1(2)	Раздел ЗУ в соответствии со ст.11.4 ЗК РФ	-	-	-	-	Опознавательные знаки, КИП ЭХЗ	Земли сельскохозяйственного назначения	6.1 Недропользование	Долевая собственность	Оренбургская обл, р-н Матвеевский, земельный участок расположен в юго-западной	1,00	1-5 (0)	-//-

													части кадастрового квартала 56:17:0			
112.	56:17:0000000	56:17:0000000:6 0	56:17:0000000:6 0: ЗУ1(3)	Раздел ЗУ в соответствии со ст.11.4 ЗК РФ	-	-	-	-	Опознавательн ые знаки, КИП ЭХЗ	Земли сельскохозяй ственного назначения	6.1 Недрополь зование	Долевая собственность	Оренбургская обл, р-н Матвеевский, земельный участок расположен в юго-западной части кадастрового квартала 56:17:0	1,00	1-5 (0)	-//-
113.	56:17:0606003	56:17:0606003:2 14	56:17:0606003:2 14: ЗУ1(1)	Раздел ЗУ в соответствии со ст.11.4 ЗК РФ	-	-	-	-	Опознавательн ые знаки, КИП ЭХЗ	Земли сельскохозяй ственного назначения	6.1 Недрополь зование	Собственность, Латыпова Эльмира Мазитовна	Российская Федерация, Оренбургская область, Матвеевский район, земельный участок расположен в восточной части кадастрового квартала 56:17:0606003	1,00	1-5 (0)	-//-
114.	56:17:0606003	56:17:0606003:2 14	56:17:0606003:2 14: ЗУ1(2)	Раздел ЗУ в соответствии со ст.11.4 ЗК РФ	-	-	-	-	Опознавательн ые знаки, КИП ЭХЗ	Земли сельскохозяй ственного назначения	6.1 Недрополь зование	Собственность, Латыпова Эльмира Мазитовна	Российская Федерация, Оренбургская область, Матвеевский район, земельный участок расположен в восточной части кадастрового квартала 56:17:0606003	1,00	1-5 (0)	-//-
115.	56:17:0606003	56:17:0606003:2 14	56:17:0606003:2 14: ЗУ1(3)	Раздел ЗУ в соответствии со ст.11.4 ЗК РФ	-	-	-	-	Опознавательн ые знаки, КИП ЭХЗ	Земли сельскохозяй ственного назначения	6.1 Недрополь зование	Собственность, Латыпова Эльмира Мазитовна	Российская Федерация, Оренбургская область, Матвеевский район, земельный участок расположен в восточной части кадастрового квартала 56:17:0606003	1,00	1-5 (0)	-//-
116.	56:17:0606003	56:17:0606003:2 14	56:17:0606003:2 14: ЗУ1(4)	Раздел ЗУ в соответствии со ст.11.4 ЗК РФ	-	-	-	-	Опознавательн ые знаки, КИП ЭХЗ	Земли сельскохозяй ственного назначения	6.1 Недрополь зование	Собственность, Латыпова Эльмира Мазитовна	Российская Федерация, Оренбургская область, Матвеевский район, земельный участок расположен в восточной части кадастрового квартала 56:17:0606003	1,00	1-5 (0)	-//-
117.	56:17:0606003	56:17:0606003:2 14	56:17:0606003:2 14: ЗУ1(5)	Раздел ЗУ в соответствии со ст.11.4 ЗК РФ	-	-	-	-	Опознавательн ые знаки, КИП ЭХЗ	Земли сельскохозяй ственного назначения	6.1 Недрополь зование	Собственность, Латыпова Эльмира Мазитовна	Российская Федерация, Оренбургская область, Матвеевский район, земельный участок расположен в восточной части	1,00	1-5 (0)	-//-

													кадастрового квартала 56:17:0606003			
118.	56:17:0606003	56:17:0606003:2 14	56:17:0606003:2 14: 3У1(6)	Раздел ЗУ в соответствии со ст.11.4 ЗК РФ	-	-	-	-	Узел запорной арматуры	Земли сельскохозяйственного назначения	6.1 Недропользование	Собственность, Латыпова Эльмира Мазитовна	Российская Федерация, Оренбургская область, Матвеевский район, земельный участок расположен в восточной части кадастрового квартала 56:17:0606003	20,25	1-5 (0)	-//-
119.	56:17:0606003	56:17:0606003:2 14	56:17:0606003:2 14: 3У1(7)	Раздел ЗУ в соответствии со ст.11.4 ЗК РФ	-	-	-	-	Опознавательные знаки, КИП ЭХЗ	Земли сельскохозяйственного назначения	6.1 Недропользование	Собственность, Латыпова Эльмира Мазитовна	Российская Федерация, Оренбургская область, Матвеевский район, земельный участок расположен в восточной части кадастрового квартала 56:17:0606003	1,00	1-5 (0)	-//-
120.	56:17:0606003	56:17:0606003:2 14	56:17:0606003:2 14: 3У1(8)	Раздел ЗУ в соответствии со ст.11.4 ЗК РФ	-	-	-	-	Опознавательные знаки, КИП ЭХЗ	Земли сельскохозяйственного назначения	6.1 Недропользование	Собственность, Латыпова Эльмира Мазитовна	Российская Федерация, Оренбургская область, Матвеевский район, земельный участок расположен в восточной части кадастрового квартала 56:17:0606003	1,00	1-5 (0)	-//-
121.		56:17:0606003:2 14	56:17:0606003:2 14: 3У1(9)	Раздел ЗУ в соответствии со ст.11.4 ЗК РФ	-	-	-	-	Опознавательные знаки, КИП ЭХЗ	Земли сельскохозяйственного назначения	6.1 Недропользование	Собственность, Латыпова Эльмира Мазитовна	Российская Федерация, Оренбургская область, Матвеевский район, земельный участок расположен в восточной части кадастрового квартала 56:17:0606003	1,00	1-5 (0)	-//-
122.	56:05:0000000	56:05:0000000:2 441	56:05:0000000:2 441: 3У1(1)	Раздел ЗУ в соответствии со ст.11.4 ЗК РФ	-	-	-	-	Опознавательные знаки, КИП ЭХЗ	Земли сельскохозяйственного назначения	6.1 Недропользование	данные о правообладателе отсутствуют, Аренда (в том числе, субаренда), Белов Александр Сагитович, с 01.10.2021 по 29.09.2024	Российская Федерация, Оренбургская область, Ассеевский муниципальный район, сельское поселение Аксютинский сельсовет, земельный участок расположен в юго-восточной части кадастрового квартала 56:05:0000000	1,00	1-5 (0)	-//-

123.	56:05:0000000	56:05:0000000:2 441	56:05:0000000:2 441: 3У1(2)	Раздел ЗУ в соответствии со ст.11.4 ЗК РФ	-	-	-	-	Опознавательные знаки, КИП ЭХЗ	Земли сельскохозяйственного назначения	6.1 Недропользование	данные о правообладателе отсутствуют, Аренда (в том числе, субаренда), Белов Александр Сагитович, с 01.10.2021 по 29.09.2024	Российская Федерация, Оренбургская область, Асекеевский муниципальный район, сельское поселение Аксютинский сельсовет, земельный участок расположен в юго-восточной части кадастрового квартала 56:05:0000000	1,00	1-5 (0)	-//-
124.	56:05:0000000	56:05:0000000:2 441	56:05:0000000:2 441: 3У1(3)	Раздел ЗУ в соответствии со ст.11.4 ЗК РФ	-	-	-	-	Опознавательные знаки, КИП ЭХЗ	Земли сельскохозяйственного назначения	6.1 Недропользование	данные о правообладателе отсутствуют, Аренда (в том числе, субаренда), Белов Александр Сагитович, с 01.10.2021 по 29.09.2024	Российская Федерация, Оренбургская область, Асекеевский муниципальный район, сельское поселение Аксютинский сельсовет, земельный участок расположен в юго-восточной части кадастрового квартала 56:05:0000000	1,00	1-5 (0)	-//-
125.	56:05:0000000	56:17:0000000:6 22	56:17:0000000:6 22: 3У1(1)	Раздел ЗУ в соответствии со ст.11.4 ЗК РФ	-	-	-	-	Опознавательные знаки, КИП ЭХЗ	Земли сельскохозяйственного назначения	6.1 Недропользование	Долевая собственность, Аренда (в том числе, субаренда), Усяев Дамир Раифович, с 04.06.2019 по 03.06.2026	Оренбургская область, Матвеевский район, земельный участок расположен в юго-западной части кадастрового квартала 56:17:0	1,00	1-5 (0)	-//-
126.	56:05:0000000	56:17:0000000:6 22	56:17:0000000:6 22: 3У1(2)	Раздел ЗУ в соответствии со ст.11.4 ЗК РФ	-	-	-	-	Опознавательные знаки, КИП ЭХЗ	Земли сельскохозяйственного назначения	6.1 Недропользование	Долевая собственность, Аренда (в том числе, субаренда), Усяев Дамир Раифович, с 04.06.2019 по 03.06.2026	Оренбургская область, Матвеевский район, земельный участок расположен в юго-западной части кадастрового квартала 56:17:0	1,00	1-5 (0)	-//-
127.	56:05:0000000	56:17:0000000:1 829	56:17:0000000:1 829: 3У1	Раздел ЗУ в соответствии со ст.11.4 ЗК РФ	-	-	-	-	Площадка СП "Азаматово"	Земли сельскохозяйственного назначения	6.1 Недропользование	Согласно выписке из Единого государственного реестра недвижимости об объекте недвижимости, сведения о характеристиках объекта недвижимости отсутствуют	Российская Федерация, Оренбургская область, Матвеевский район, Кинельский сельсовет	206,19	1-4 (0)	-//-
128.	56:05:0000000	56:05:0000000:2 441	56:05:0000000:2 441: 3У1	Раздел ЗУ в соответствии со ст.11.4 ЗК РФ	-	-	-	-	Площадка УПСВ "Глазово"	Земли сельскохозяйственного назначения	6.1 Недропользование	данные о правообладателе отсутствуют, Аренда (в том числе, субаренда), Белов Александр Сагитович	Российская Федерация, Оренбургская область, Асекеевский муниципальный район, сельское поселение Аксютинский сельсовет,	24423.62	1-14 (0)	-//-

													земельный участок расположен в юго-восточной части кадастрового квартала 56:05:0000000			
129.	56:05:0604001	56:05:0604001:1 7	56:05:0604001:1 7: ЗУ1(3)	Раздел ЗУ в соответствии со ст.11.4 ЗК РФ	-	-	-	-	Площадка УПСВ "Глазово"	Земли промышленн ости, энергетики, транспорта, связи, радиовещани я, телевидения, информатик и, земли для обеспечения космической деятельности , земли обороны, безопасности и земли иног о специальног о назначения	6.1 Недрополь зование	данные о правообладателе отсутствуют, Аренда (в том числе, субаренда), Общество с ограниченной ответственностью "Русланойл", с 09.04.2020 по 07.04.2023	Российская Федерация, Оренбургская область, Асекеевский муниципальны й район, сельское поселение Акютинский сельсовет, земельный участок расположен в восточной части кадастрового квартала 56:05:0604001	7675.38	1-4 (0)	-//-
130.	56:17:1506002	-	56:17:1506002: ЗУ1(2)	Образование земель- ных участков, находя- щихся в государствен- ной или муниципаль- ной собственности	-	-	-	-	Опознавательн ые знаки, КИП ЭХЗ	-	-	-	Российская Федерация, Оренбургская область	1,00	1-5 (0)	-//-
131.	56:17:1506002	-	56:17:1506002: ЗУ1(3)	Образование земель- ных участков, находя- щихся в государствен- ной или муниципаль- ной собственности	-	-	-	-	Опознавательн ые знаки, КИП ЭХЗ	-	-	-	Российская Федерация, Оренбургская область	1,00	1-5 (0)	-//-
132.	56:17:1506002	-	56:17:0606002: ЗУ1(2)	Образование земель- ных участков, находя- щихся в государствен- ной или муниципаль- ной собственности	-	-	-	-	Опознавательн ые знаки, КИП ЭХЗ	-	-	-	Российская Федерация, Оренбургская область	1,00	1-5 (0)	-//-
133.	56:17:1506011	-	56:17:1506011: ЗУ1	Образование земель- ных участков, находя- щихся в государствен- ной или муниципаль- ной собственности	-	-	-	-	Площадка СП "Азаматово"	-	-	-	Российская Федерация, Оренбургская область	287,71	1-5 (0)	-//-
134.	56:17:1506013	-	56:17:1506013: ЗУ1	Образование земель- ных участков, находя- щихся в государствен- ной или муниципаль- ной собственности	-	-	-	-	Площадка СП "Азаматово"	-	-	-	Российская Федерация, Оренбургская область	954,16	1-5 (0)	-//-
135.	56:17:1506006	-	56:17:1506006: ЗУ1	Образование земель- ных участков, находя- щихся в государствен- ной или муниципаль-	-	-	-	-	Площадка СП "Азаматово"	-	-	-	Российская Федерация, Оренбургская область	1466,48	1-5 (0)	-//-

				ной собственности												
													Общая площадь:	59626,20 кв.м		

(*) – нумерация контуров образуемым земельными участками;

проектом не предполагается установление границ территории общего пользования, в связи с этим не требуется установление красных линий.

Таблица 6.1.1 Перечень образуемых земельных участков, оформление которых необходимо на условиях сервитута

№	Кадастровый квартал	Кадастровые номера земельных участков, из которых образуются ЗУ	Условные номера образуемых ЗУ	Способы образования земельных участков	Целевое назначение лесов, вид (виды) разрешенного использования лесного участка, количественные и качественные характеристики лесного участка, сведения о нахождении лесного участка в границах особо защитных участков лесов (в случае, если подготовка проекта межевания территории осуществляется в целях определения местоположения границ образуемых и (или) изменяемых лесных участков)	Условные номера образуемых земельных участков, кадастровые номера или иные ранее присвоенные государственные учетные номера существующих земельных участков, в отношении которых предполагаются их резервирование и (или) изъятие для государственных или муниципальных нужд, их адреса или описание местоположения, перечень и адреса расположенных на таких земельных участках объектов недвижимого имущества (при наличии сведений о них в Едином государственном реестре недвижимости);	Перечень кадастровых номеров существующих земельных участков, на которых линейный объект может быть размещен на условиях сервитута, публичного сервитута, их адреса или описание местоположения, перечень и адреса расположенных на таких земельных участках объектов недвижимого имущества (при наличии сведений о них в Едином государственном реестре недвижимости)	Сведения об отнесении образуемого земельного участка к определенной категории земель (в том числе в случае, если земельный участок в связи с размещением линейного объекта подлежит отнесению к определенной категории земель в силу закона без необходимости принятия решения о переводе земельного участка из состава земель этой категории в другую) или сведения о необходимости перевода земельного участка из состава земель одной категории в другую	Наименование сооружения	Сведения об отнесении образуемого земельного участка к определенной категории земель (в том числе в случае, если земельный участок в связи с размещением линейного объекта подлежит отнесению к определенной категории земель в силу закона без необходимости принятия решения о переводе земельного участка из состава земель этой категории в другую) или сведения о необходимости перевода земельного участка из состава земель одной категории в другую	Вид разрешенного использования образуемых земельных участков, предназначенных для размещения линейных объектов и объектов капитального строительства, проектируемых в составе линейного объекта, а также существующих земельных участков, занятых линейным объектом и объектам и объектам и капитального строительства, входящим и в состав линейных объектов, в соответствии с проектом планировки территории	Правообладатель. Вид права	Местоположение ЗУ	Площадь, кв.м	Номера характерных точек образуемых земельных участков	Сведения об отнесении (неотнесении) образуемых земельных участков к территории общего пользования
1	56:17:0715001	56:17:0715001:18	56:17:0715001:18: ЗУ1	Оформление земельного участка на условиях	-	-	56:17:0715001:18	-	Трасса нефтесборного трубопровода	Земли промышленные,	6.1 Недропользование	Собственность, Оренбургская область, Постоянное	Российская Федерация, Оренбургская	860,58	1-4 (0)	-//-

				сервитута, публичного сервитута согласно требованиям, указанным в полученных ТУ					от УПСВ «Глазово» до СП «Азаматово»	энергетики, транспорта, связи, радиовещания, телевидения, информатик и, земли для обеспечения космической деятельности, земли обороны, безопасности и земли иного специального назначения		(бессрочное) пользование, Государственное учреждение "главное управление дорожного хозяйства оренбургской области"	область, Матвеевский район, Новожедринский сельсовет, земельный участок расположен в западной части кадастрового квартала 56:17:0715001, на земельном участке расположена автомобильная дорога Покровка - Рязановка			
2	56:17:0000000	56:17:0000000:1225	56:17:0000000:1225: 3У1	Оформление земельного участка на условиях сервитута, публичного сервитута согласно требованиям, указанным в полученных ТУ	-	-	56:17:0000000:1225	-	Площадка СП "Азаматово"	Земли промышленности, энергетики, транспорта, связи, радиовещания, телевидения, информатик и, земли для обеспечения космической деятельности, земли обороны, безопасности и земли иного специального назначения	6.1 Недропользование	Собственность, Оренбургская область, Постоянное (бессрочное) пользование, Государственное учреждение "Главное Управление дорожного хозяйства Оренбургской области"	Российская Федерация, Оренбургская область, Матвеевский район, Кинельский сельсовет, земельный участок расположен в центральной части кадастрового квартала 56:17:0000000, на земельном участке расположена автомобильная дорога Матвеевка - Азаматово	5231,77	1-7 (0)	-//-
														Общая площадь:	6092,35 кв.м	

6.2 Перечень координат характерных точек образуемых земельных участков

Номер точки	Координата X	Координата Y	Кадастровый номер образуемого земельного участка
1	602800,79	1394483,46	56:17:0000000:205: 3У1(1)
2	602802,18	1394542,60	
3	602874,08	1394539,82	
4	602872,61	1394477,50	
5	602800,79	1394483,46	
1	590237,63	1383734,57	56:05:0000000:2441: 3У1(2)
2	590236,65	1383734,75	
3	590236,83	1383735,74	
4	590237,81	1383735,55	
5	590237,63	1383734,57	
1	590216,59	1383525,64	56:05:0604001:236: 3У1(1)
2	590215,61	1383525,82	
3	590215,79	1383526,80	
4	590216,77	1383526,62	
5	590216,59	1383525,64	
1	590581,80	1384213,78	56:05:0606001:68: 3У1(1)
2	590580,93	1384214,28	
3	590581,43	1384215,15	
4	590582,30	1384214,65	
5	590581,80	1384213,78	
1	591100,11	1384912,29	56:05:0606001:36: 3У1(9)
2	591099,39	1384912,98	
3	591100,08	1384913,70	
4	591100,80	1384913,01	
5	591100,11	1384912,29	
1	591350,53	1385214,77	56:05:0606001:36: 3У1(7)
2	591349,81	1385215,47	
3	591350,51	1385216,19	
4	591351,23	1385215,50	
5	591350,53	1385214,77	
1	591362,24	1385281,95	56:05:0606001:36: 3У1(6)
2	591361,27	1385282,20	
3	591361,52	1385283,17	
4	591362,49	1385282,92	
5	591362,24	1385281,95	
1	591820,16	1385835,10	56:05:0606001:84: 3У1(1)
2	591819,43	1385835,79	
3	591820,12	1385836,51	
4	591820,84	1385835,83	
5	591820,16	1385835,10	
1	592058,25	1386025,47	56:05:0606001:84: 3У1(2)
2	592059,00	1386026,14	
3	592059,66	1386025,39	
4	592058,92	1386024,72	
5	592058,25	1386025,47	
1	592847,04	1386587,54	56:05:0606001:37: 3У1(3)
2	592847,78	1386588,20	
3	592848,45	1386587,46	
4	592847,70	1386586,79	
5	592847,04	1386587,54	
1	594018,98	1387487,18	56:05:0606001:84: 3У1(6)
2	594019,73	1387487,85	
3	594020,40	1387487,10	

4	594019,65	1387486,43	56:05:0606001:83: 3Y1
5	594018,98	1387487,18	
1	594293,35	1387855,33	
2	594293,87	1387856,18	
3	594294,72	1387855,65	
4	594294,20	1387854,80	
5	594293,35	1387855,33	56:17:0606015:2: 3Y1(1)
1	594343,72	1387901,11	
2	594344,33	1387900,32	
3	594343,54	1387899,71	
4	594342,93	1387900,50	
5	594343,72	1387901,11	
1	594362,30	1387921,31	56:17:0606015:2: 3Y1(2)
2	594363,24	1387920,97	
3	594362,90	1387920,03	
4	594361,96	1387920,37	
5	594362,30	1387921,31	
1	594276,50	1388550,07	56:17:0606015:2: 3Y1(5)
2	594277,49	1388550,21	
3	594277,63	1388549,22	
4	594276,64	1388549,08	
5	594276,50	1388550,07	
1	594751,66	1388790,14	56:17:0606015:2: 3Y1(7)
2	594752,57	1388790,57	
3	594752,99	1388789,67	
4	594752,09	1388789,24	
5	594751,66	1388790,14	
1	595238,05	1389063,67	56:17:0606015:2: 3Y1(9)
2	595238,95	1389064,09	
3	595239,38	1389063,19	
4	595238,47	1389062,76	
5	595238,05	1389063,67	
1	596274,80	1389612,83	56:17:0606015:2: 3Y1(13)
2	596275,71	1389613,26	
3	596276,13	1389612,35	
4	596275,23	1389611,92	
5	596274,80	1389612,83	
1	596565,92	1389841,27	56:17:0606013:2: 3Y1(2)
2	596566,71	1389841,89	
3	596567,32	1389841,10	
4	596566,54	1389840,48	
5	596565,92	1389841,27	
1	596841,55	1390084,33	56:17:0606013:2: 3Y1(4)
2	596842,34	1390084,94	
3	596842,95	1390084,15	
4	596842,17	1390083,54	
5	596841,55	1390084,33	
1	597116,95	1390326,92	56:17:0606013:2: 3Y1(5)
2	597117,74	1390327,54	
3	597118,36	1390326,75	
4	597117,57	1390326,13	
5	597116,95	1390326,92	
1	597775,95	1390849,02	56:17:0715002:7: 3Y1(3)
2	597776,73	1390849,63	
3	597777,35	1390848,84	
4	597776,56	1390848,23	
5	597775,95	1390849,02	
1	597871,26	1390922,66	
2	597872,05	1390923,28	

3	597872,67	1390922,49	56:17:0715002:7: 3Y1(2)
4	597871,88	1390921,88	
5	597871,26	1390922,66	
1	599140,08	1391553,56	56:17:0715001:15: 3Y1(6)
2	599140,99	1391553,97	
3	599141,41	1391553,06	
4	599140,50	1391552,65	
5	599140,08	1391553,56	
1	599175,04	1391571,57	56:17:0000000:60: 3Y1(3)
2	599175,95	1391571,99	
3	599176,37	1391571,08	
4	599175,46	1391570,66	
5	599175,04	1391571,57	
1	599231,67	1391599,54	56:17:0715001:16: 3Y1(3)
2	599232,58	1391599,96	
3	599232,99	1391599,05	
4	599232,08	1391598,63	
5	599231,67	1391599,54	
1	599240,05	1391603,77	56:17:0715001:16: 3Y1(2)
2	599240,96	1391604,18	
3	599241,37	1391603,27	
4	599240,46	1391602,86	
5	599240,05	1391603,77	
1	599705,46	1392108,34	56:17:0606003:214: 3Y1(4)
2	599705,83	1392109,26	
3	599706,76	1392108,89	
4	599706,39	1392107,96	
5	599705,46	1392108,34	
1	600334,42	1392381,57	56:17:0000000:361: 3Y1(2)
2	600335,34	1392381,97	
3	600335,74	1392381,06	
4	600334,83	1392380,65	
5	600334,42	1392381,57	
1	600644,06	1392555,93	56:17:0606002: 3Y1(2)
2	600644,98	1392556,34	
3	600645,38	1392555,43	
4	600644,47	1392555,02	
5	600644,06	1392555,93	
1	600896,67	1392665,04	56:17:0000000:205: 3Y1(20)
2	600897,59	1392665,45	
3	600897,99	1392664,54	
4	600897,08	1392664,13	
5	600896,67	1392665,04	
1	601053,61	1392742,91	56:17:0000000:205: 3Y1(19)
2	601054,52	1392743,32	
3	601054,93	1392742,41	
4	601054,02	1392742,00	
5	601053,61	1392742,91	
1	601262,22	1392875,01	56:17:0000000:205: 3Y1(18)
2	601262,93	1392875,70	
3	601263,63	1392874,99	
4	601262,91	1392874,29	
5	601262,22	1392875,01	
1	601468,29	1393223,48	56:17:0000000:205: 3Y1(16)
2	601468,69	1393224,39	
3	601469,61	1393223,99	
4	601469,20	1393223,07	
5	601468,29	1393223,48	
1	601701,71	1393574,64	

2	601702,12	1393575,55	56:17:1506002: 3Y1(3)
3	601703,03	1393575,14	
4	601702,62	1393574,23	
5	601701,71	1393574,64	
1	601849,63	1393754,69	
2	601850,04	1393755,60	56:17:0000000:205: 3Y1(14)
3	601850,95	1393755,20	
4	601850,55	1393754,28	
5	601849,63	1393754,69	
1	601873,99	1394125,90	
2	601873,98	1394126,90	56:17:0000000:205: 3Y1(8)
3	601874,98	1394126,91	
4	601874,99	1394125,91	
5	601873,99	1394125,90	
1	590126,61	1383431,56	
2	590125,63	1383431,34	56:05:0604001:17: 3Y1(1)
3	590125,42	1383432,32	
4	590126,40	1383432,53	
5	590126,61	1383431,56	
1	590050,60	1383418,03	
2	590049,86	1383418,71	56:05:0604001:17: 3Y1(2)
3	590050,54	1383419,45	
4	590051,28	1383418,77	
5	590050,60	1383418,03	
1	590214,29	1383504,01	
2	590213,31	1383504,20	56:05:0604001:236: 3Y1(2)
3	590213,49	1383505,18	
4	590214,48	1383505,00	
5	590214,29	1383504,01	
1	590827,90	1384545,55	
2	590827,03	1384546,05	56:05:0606001:68: 3Y1(3)
3	590827,53	1384546,91	
4	590828,40	1384546,42	
5	590827,90	1384545,55	
1	591375,90	1385298,37	
2	591375,17	1385299,06	56:05:0606001:36: 3Y1(5)
3	591375,86	1385299,79	
4	591376,58	1385299,10	
5	591375,90	1385298,37	
1	591406,47	1385336,49	
2	591405,74	1385337,18	56:05:0606001:36: 3Y1(3)
3	591406,43	1385337,91	
4	591407,15	1385337,22	
5	591406,47	1385336,49	
1	592452,78	1386305,84	
2	592453,53	1386306,51	56:05:0606001:37: 3Y1(1)
3	592454,19	1386305,76	
4	592453,45	1386305,09	
5	592452,78	1386305,84	
1	593265,82	1386918,14	
2	593266,57	1386918,81	56:05:0606001:37: 3Y1(5)
3	593267,24	1386918,06	
4	593266,49	1386917,39	
5	593265,82	1386918,14	
1	593684,63	1387249,50	
2	593685,37	1387250,16	56:05:0606001:84: 3Y1(5)
3	593686,04	1387249,42	
4	593685,29	1387248,75	
5	593684,63	1387249,50	

1	594088,20	1387580,74	56:05:0606001:84: 3Y1(10)
2	594088,81	1387581,53	
3	594089,60	1387580,92	
4	594088,99	1387580,13	
5	594088,20	1387580,74	
1	594138,79	1387648,10	56:05:0606001:84: 3Y1(13)
2	594139,29	1387648,97	
3	594140,16	1387648,46	
4	594139,65	1387647,60	
5	594138,79	1387648,10	
1	595724,58	1389338,20	56:17:0606015:2: 3Y1(11)
2	595725,48	1389338,63	
3	595725,91	1389337,72	
4	595725,00	1389337,30	
5	595724,58	1389338,20	
1	597570,29	1390686,13	56:17:0000000:622: 3Y1(2)
2	597571,07	1390686,75	
3	597571,69	1390685,96	
4	597570,90	1390685,35	
5	597570,29	1390686,13	
1	598280,93	1391127,71	56:17:0715001:15: 3Y1(1)
2	598281,71	1391128,33	
3	598282,33	1391127,54	
4	598281,54	1391126,93	
5	598280,93	1391127,71	
1	598690,98	1391331,11	56:17:0715001:15: 3Y1(3)
2	598691,77	1391331,73	
3	598692,38	1391330,94	
4	598691,60	1391330,33	
5	598690,98	1391331,11	
1	599101,17	1391534,65	56:17:0715001:15: 3Y1(5)
2	599101,96	1391535,27	
3	599102,58	1391534,48	
4	599101,79	1391533,86	
5	599101,17	1391534,65	
1	599328,18	1391646,99	56:17:0000000:60: 3Y1(2)
2	599329,13	1391647,29	
3	599329,43	1391646,33	
4	599328,48	1391646,04	
5	599328,18	1391646,99	
1	599373,93	1391669,62	56:17:0606003:214: 3Y1(1)
2	599374,37	1391668,72	
3	599373,46	1391668,28	
4	599373,03	1391669,19	
5	599373,93	1391669,62	
1	599561,64	1391835,09	56:17:0000000:60: 3Y1(1)
2	599562,11	1391835,97	
3	599563,00	1391835,50	
4	599562,53	1391834,62	
5	599561,64	1391835,09	
1	599826,54	1392162,30	56:17:0606003:214: 3Y1(8)
2	599826,94	1392161,38	
3	599826,03	1392160,98	
4	599825,62	1392161,89	
5	599826,54	1392162,30	
1	599948,38	1392214,82	56:17:0000000:361: 3Y1(7)
2	599948,43	1392214,85	
3	599949,24	1392215,32	
4	599949,74	1392214,45	

5	599948,87	1392213,95	56:17:0000000:205: 3Y1(9)
6	599948,67	1392214,31	
7	599948,38	1392214,82	
1	601856,17	1393846,62	
2	601856,20	1393847,62	
3	601857,20	1393847,59	
4	601857,17	1393846,59	
5	601856,17	1393846,62	56:17:1506013:213: 3Y1(6)
1	601859,95	1393901,55	
2	601859,98	1393902,55	
3	601860,98	1393902,52	
4	601860,95	1393901,52	
5	601859,95	1393901,55	
1	601866,75	1394010,09	56:17:1506013:213: 3Y1(1)
2	601866,78	1394011,09	
3	601867,78	1394011,06	
4	601867,75	1394010,06	
5	601866,75	1394010,09	
1	599510,40	1391738,40	56:17:0606003:214: 3Y1(2)
2	599511,05	1391739,16	
3	599511,81	1391738,51	
4	599511,16	1391737,75	
5	599510,40	1391738,40	
1	591590,83	1385558,79	56:05:0606001:36: 3Y1(2)
2	591589,99	1385559,33	
3	591590,53	1385560,17	
4	591591,37	1385559,63	
5	591590,83	1385558,79	
1	590222,60	1383535,13	56:05:0000000:2441: 3Y1(3)
2	590221,60	1383535,13	
3	590221,60	1383536,13	
4	590222,60	1383536,13	
5	590222,60	1383535,13	
1	590588,32	1384215,61	56:05:0606001:68: 3Y1(2)
2	590587,50	1384216,20	
3	590588,08	1384217,01	
4	590588,90	1384216,43	
5	590588,32	1384215,61	
1	590886,45	1384616,91	56:05:0606001:68: 3Y1(4)
2	590885,63	1384617,49	
3	590886,22	1384618,31	
4	590887,03	1384617,72	
5	590886,45	1384616,91	
1	591190,18	1385013,87	56:05:0606001:36: 3Y1(8)
2	591190,76	1385014,68	
3	591189,95	1385015,27	
4	591189,37	1385014,45	
5	591190,18	1385013,87	
1	591396,12	1385315,69	56:05:0606001:36: 3Y1(4)
2	591395,31	1385316,27	
3	591395,89	1385317,09	
4	591396,70	1385316,50	
5	591396,12	1385315,69	
1	591718,84	1385706,14	56:05:0606001:36: 3Y1(1)
2	591718,02	1385706,72	
3	591718,61	1385707,54	
4	591719,42	1385706,96	
5	591718,84	1385706,14	
1	592089,39	1386040,98	

2	592088,77	1386041,76	56:05:0606001:84: 3Y1(3)
3	592089,55	1386042,38	
4	592090,18	1386041,60	
5	592089,39	1386040,98	
1	592496,73	1386330,33	
2	592496,11	1386331,12	56:05:0606001:37: 3Y1(2)
3	592496,89	1386331,74	
4	592497,51	1386330,95	
5	592496,73	1386330,33	
1	592902,36	1386622,71	
2	592901,73	1386623,50	56:05:0606001:37: 3Y1(4)
3	592902,52	1386624,12	
4	592903,14	1386623,33	
5	592902,36	1386622,71	
1	593294,36	1386933,30	
2	593293,74	1386934,09	56:05:0606001:37: 3Y1(6)
3	593294,53	1386934,71	
4	593295,15	1386933,93	
5	593294,36	1386933,30	
1	593686,29	1387243,77	
2	593685,67	1387244,55	56:05:0606001:84: 3Y1(4)
3	593686,46	1387245,17	
4	593687,08	1387244,39	
5	593686,29	1387243,77	
1	594366,18	1387951,51	
2	594365,19	1387951,33	56:17:0606015:2: 3Y1(3)
3	594365,02	1387952,32	
4	594366,00	1387952,49	
5	594366,18	1387951,51	
1	594293,22	1388446,14	
2	594292,23	1388445,97	56:17:0606015:2: 3Y1(4)
3	594292,06	1388446,96	
4	594293,04	1388447,13	
5	594293,22	1388446,14	
1	594630,03	1388723,49	
2	594629,12	1388723,07	56:17:0606015:2: 3Y1(6)
3	594628,70	1388723,98	
4	594629,61	1388724,40	
5	594630,03	1388723,49	
1	595069,37	1388962,65	
2	595068,53	1388962,10	56:17:0606015:2: 3Y1(8)
3	595067,98	1388962,94	
4	595068,82	1388963,49	
5	595069,37	1388962,65	
1	595505,02	1389208,04	
2	595504,18	1389207,49	56:17:0606015:2: 3Y1(10)
3	595503,63	1389208,32	
4	595504,46	1389208,87	
5	595505,02	1389208,04	
1	595946,72	1389442,10	
2	595945,82	1389441,65	56:17:0606015:2: 3Y1(12)
3	595945,37	1389442,54	
4	595946,26	1389442,99	
5	595946,72	1389442,10	
1	596382,32	1389688,91	
2	596381,58	1389688,24	56:17:0606013:2: 3Y1(1)
3	596380,90	1389688,97	
4	596381,64	1389689,65	
5	596382,32	1389688,91	

1	596765,66	1390010,04	56:17:0606013:2: 3Y1(3)
2	596764,92	1390009,36	
3	596764,24	1390010,10	
4	596764,98	1390010,78	
5	596765,66	1390010,04	
1	597141,72	1390339,65	56:17:0606013:2: 3Y1(6)
2	597140,99	1390338,98	
3	597140,31	1390339,71	
4	597141,04	1390340,39	
5	597141,72	1390339,65	
1	597533,50	1390650,07	56:17:0000000:622: 3Y1(1)
2	597532,77	1390649,39	
3	597532,09	1390650,13	
4	597532,83	1390650,80	
5	597533,50	1390650,07	
1	597933,25	1390949,16	56:17:0715002:7: 3Y1(1)
2	597932,37	1390948,70	
3	597931,91	1390949,59	
4	597932,80	1390950,05	
5	597933,25	1390949,16	
1	598381,15	1391171,40	56:17:0715001:15: 3Y1(2)
2	598380,26	1391170,94	
3	598379,80	1391171,83	
4	598380,69	1391172,29	
5	598381,15	1391171,40	
1	598829,04	1391393,65	56:17:0715001:15: 3Y1(4)
2	598828,15	1391393,19	
3	598827,69	1391394,08	
4	598828,58	1391394,54	
5	598829,04	1391393,65	
1	599150,27	1391553,04	56:17:0715001:15: 3Y1(7)
2	599149,38	1391552,58	
3	599148,92	1391553,47	
4	599149,81	1391553,93	
5	599150,27	1391553,04	
1	599258,84	1391606,91	56:17:0715001:16: 3Y1(1)
2	599257,95	1391606,45	
3	599257,49	1391607,34	
4	599258,38	1391607,80	
5	599258,84	1391606,91	
1	599615,67	1391926,14	56:17:0606003:214: 3Y1(3)
2	599615,22	1391925,24	
3	599614,33	1391925,69	
4	599614,78	1391926,58	
5	599615,67	1391926,14	
1	599827,62	1392156,38	56:17:0606003:214: 3Y1(9)
2	599826,74	1392155,89	
3	599826,26	1392156,77	
4	599827,13	1392157,25	
5	599827,62	1392156,38	
1	599952,06	1392210,18	56:17:0000000:361: 3Y1(6)
2	599951,19	1392209,69	
3	599950,70	1392210,57	
4	599951,58	1392211,05	
5	599952,06	1392210,18	
1	600407,62	1392416,36	56:17:0000000:361: 3Y1(1)
2	600406,74	1392415,88	
3	600406,26	1392416,75	
4	600407,13	1392417,24	

5	600407,62	1392416,36	56:17:0000000:205: 3Y1(21)
1	600854,45	1392641,00	
2	600853,58	1392640,51	
3	600853,09	1392641,38	
4	600853,97	1392641,87	
5	600854,45	1392641,00	56:17:0000000:205: 3Y1(17)
1	601281,63	1392897,27	
2	601281,11	1392896,41	
3	601280,26	1392896,93	
4	601280,77	1392897,79	
5	601281,63	1392897,27	56:17:0000000:205: 3Y1(15)
1	601541,74	1393324,23	
2	601541,23	1393323,37	
3	601540,37	1393323,89	
4	601540,88	1393324,75	
5	601541,74	1393324,23	56:17:1506002: 3Y1(2)
1	601835,64	1393728,21	
2	601835,13	1393727,35	
3	601834,27	1393727,87	
4	601834,78	1393728,73	
5	601835,64	1393728,21	56:17:0000000:205: 3Y1(10)
1	601861,82	1393846,02	
2	601861,80	1393845,02	
3	601860,80	1393845,04	
4	601860,82	1393846,04	
5	601861,82	1393846,02	56:17:1506013:213: 3Y1(5)
1	601865,41	1393903,00	
2	601865,39	1393902,00	
3	601864,39	1393902,02	
4	601864,41	1393903,02	
5	601865,41	1393903,00	56:05:0606001:84: 3Y1(8)
1	594067,68	1387543,45	
2	594066,88	1387544,06	
3	594067,49	1387544,85	
4	594068,29	1387544,24	
5	594067,68	1387543,45	56:05:0606001:84: 3Y1(7)
1	594063,22	1387537,18	
2	594062,42	1387537,79	
3	594063,03	1387538,58	
4	594063,83	1387537,97	
5	594063,22	1387537,18	56:05:0606001:84: 3Y1(12)
1	594164,52	1387673,79	
2	594163,73	1387674,40	
3	594164,33	1387675,20	
4	594165,13	1387674,59	
5	594164,52	1387673,79	56:05:0606001:84: 3Y1(11)
1	594169,06	1387679,91	
2	594168,27	1387680,52	
3	594168,88	1387681,31	
4	594169,67	1387680,70	
5	594169,06	1387679,91	56:17:0606003:214: 3Y1(7)
1	599808,60	1392148,29	
2	599807,72	1392147,80	
3	599807,24	1392148,67	
4	599808,11	1392149,16	
5	599808,60	1392148,29	56:17:0606003:214: 3Y1(5)
1	599801,61	1392145,26	
2	599800,73	1392144,78	
3	599800,25	1392145,65	

4	599801,12	1392146,14	56:17:0000000:361: 3Y1(3)
5	599801,61	1392145,26	
1	599996,81	1392229,56	
2	599995,94	1392229,08	
3	599995,45	1392229,95	
4	599996,33	1392230,44	56:17:0000000:361: 3Y1(5)
5	599996,81	1392229,56	
1	599989,82	1392226,54	
2	599988,95	1392226,06	
3	599988,46	1392226,93	
4	599989,34	1392227,42	56:17:0000000:205: 3Y1(13)
5	599989,82	1392226,54	
1	601857,35	1393790,92	
2	601857,40	1393791,92	
3	601858,40	1393791,87	
4	601858,35	1393790,87	56:17:0000000:205: 3Y1(11)
5	601857,35	1393790,92	
1	601857,83	1393798,52	
2	601857,88	1393799,52	
3	601858,88	1393799,47	
4	601858,83	1393798,47	56:17:1506013:213: 3Y1(2)
5	601857,83	1393798,52	
1	601868,27	1393946,75	
2	601868,25	1393945,75	
3	601867,25	1393945,77	
4	601867,27	1393946,77	56:17:1506013:213: 3Y1(4)
5	601868,27	1393946,75	
1	601868,65	1393954,36	
2	601868,63	1393953,36	
3	601867,63	1393953,38	
4	601867,65	1393954,38	56:17:0000000:205: 3Y1(7)
5	601868,65	1393954,36	
1	602150,36	1394365,15	
2	602149,94	1394364,24	
3	602149,03	1394364,67	
4	602149,45	1394365,57	56:17:0000000:832: 3Y1(4)
5	602150,36	1394365,15	
1	602647,78	1394372,13	
2	602647,76	1394371,13	
3	602646,76	1394371,15	
4	602646,78	1394372,15	56:17:0000000:832: 3Y1(2)
5	602647,78	1394372,13	
1	602736,16	1394374,00	
2	602736,14	1394373,00	
3	602735,14	1394373,02	
4	602735,16	1394374,02	56:17:0000000:205: 3Y1(3)
5	602736,16	1394374,00	
1	602751,96	1394625,50	
2	602751,94	1394624,50	
3	602750,94	1394624,53	
4	602750,96	1394625,53	56:17:0000000:205: 3Y1(6)
5	602751,96	1394625,50	
1	602188,01	1394404,54	
2	602188,04	1394405,54	
3	602189,04	1394405,51	
4	602189,01	1394404,51	
5	602188,01	1394404,54	
1	602730,26	1394370,36	
2	602730,30	1394371,36	

3	602731,29	1394371,33	56:17:0000000:832: 3Y1(3)
4	602731,26	1394370,33	
5	602730,26	1394370,36	
1	602733,72	1394432,90	56:17:0000000:832: 3Y1(1)
2	602733,75	1394433,90	
3	602734,75	1394433,87	
4	602734,72	1394432,87	
5	602733,72	1394432,90	
1	602738,52	1394502,75	56:17:0000000:205: 3Y1(5)
2	602738,55	1394503,75	
3	602739,55	1394503,72	
4	602739,52	1394502,72	
5	602738,52	1394502,75	
1	602741,41	1394548,12	56:17:0000000:205: 3Y1(4)
2	602741,44	1394549,12	
3	602742,44	1394549,08	
4	602742,41	1394548,08	
5	602741,41	1394548,12	
1	602746,83	1394632,20	56:17:0000000:205: 3Y1(2)
2	602746,86	1394633,20	
3	602747,86	1394633,17	
4	602747,83	1394632,17	
5	602746,83	1394632,20	
1	601866,76	1393948,02	56:17:1506013:213: 3Y1(3)
2	601862,27	1393948,30	
3	601862,55	1393952,79	
4	601867,05	1393952,51	
5	601866,76	1393948,02	
1	601856,99	1393793,16	56:17:0000000:205: 3Y1(12)
2	601852,50	1393793,45	
3	601852,79	1393797,94	
4	601857,28	1393797,65	
5	601856,99	1393793,16	
1	599990,29	1392228,30	56:17:0000000:361: 3Y1(4)
2	599988,50	1392232,43	
3	599992,63	1392234,21	
4	599994,42	1392230,08	
5	599990,29	1392228,30	
1	599802,14	1392146,91	56:17:0606003:214: 3Y1(6)
2	599800,35	1392151,04	
3	599804,48	1392152,83	
4	599806,27	1392148,70	
5	599802,14	1392146,91	
1	594063,39	1387539,98	56:05:0606001:84: 3Y1(9)
2	594059,78	1387542,66	
3	594062,46	1387546,27	
4	594066,07	1387543,59	
5	594063,39	1387539,98	
1	594164,77	1387676,44	56:05:0606001:84: 3Y1(14)
2	594161,16	1387679,12	
3	594163,84	1387682,73	
4	594167,45	1387680,05	
5	594164,77	1387676,44	
1	591753,81	1385772,75	56:05:0606001: 3Y1(1)
2	591749,51	1385767,56	
3	591751,60	1385761,81	
4	591757,02	1385738,98	
5	591774,67	1385760,32	
6	591783,08	1385799,70	

7	591755,76	1385767,43	56:05:0606001: 3Y1(3)
8	591753,81	1385772,75	
1	594213,89	1387725,70	
2	594219,00	1387732,58	
3	594185,29	1387727,45	
4	594180,11	1387720,48	
5	594213,89	1387725,70	56:05:0606001: 3Y1(2)
1	593441,57	1387039,09	
2	593431,62	1387031,20	
3	593425,41	1387031,80	
4	593440,15	1387041,04	
5	593441,57	1387039,09	
1	601670,51	1393545,86	56:17:1506002: 3Y1(1)
2	601693,90	1393581,04	
3	601807,31	1393718,09	
4	601864,94	1393759,52	
5	601864,30	1393749,31	
6	601713,19	1393566,71	
7	601668,66	1393499,72	
8	601670,51	1393545,86	
1	601701,71	1393574,64	
2	601702,62	1393574,23	
3	601703,03	1393575,14	
4	601702,12	1393575,55	
5	601701,71	1393574,64	
1	601835,64	1393728,21	
2	601834,78	1393728,73	
3	601834,27	1393727,87	
4	601835,13	1393727,35	
1	602800,79	1394483,46	
2	602802,18	1394542,60	
3	602874,08	1394539,82	
4	602904,45	1394538,64	
5	602908,50	1394640,75	
6	602857,29	1394642,53	
7	602858,30	1394688,26	
8	602804,92	1394689,09	
9	602804,69	1394645,42	
10	602761,65	1394646,45	
11	602758,41	1394559,51	
12	602755,71	1394487,20	
13	602757,76	1394487,03	
14	602800,79	1394483,46	
1	602869,11	1394445,78	56:17:0000000:1829: 3Y1
2	602943,47	1394440,46	
3	602943,51	1394446,00	
4	602869,11	1394445,78	
1	594322,95	1387895,57	56:17:0606015: 3Y1
2	594311,88	1387885,82	
3	594314,33	1387855,99	
4	594326,12	1387866,38	
5	594322,95	1387895,57	
1	602681,94	1394481,80	56:17:1506006: 3Y1
2	602681,94	1394481,81	
3	602712,98	1394480,32	
4	602725,30	1394489,41	
5	602757,76	1394487,03	
6	602800,79	1394483,46	
7	602872,61	1394477,50	

8	602944,44	1394471,54	
9	602944,34	1394468,39	
10	602793,71	1394476,45	
11	602681,94	1394481,80	
1	602681,57	1394461,52	
2	602681,94	1394481,80	56:17:0000000:1225: 3Y1
3	602793,71	1394476,45	
4	602944,34	1394468,39	
5	602943,73	1394448,40	
6	602824,61	1394455,15	
7	602681,57	1394461,52	
1	600659,04	1392573,25	56:17:1506004: 3Y1
2	600694,97	1392588,79	
3	600713,59	1392576,44	
4	600712,61	1392570,27	
5	600669,06	1392551,44	
6	600659,04	1392573,25	
1	602768,27	1394453,01	56:17:1506013: 3Y1
2	602869,11	1394445,78	
3	602943,51	1394446,00	
4	602943,47	1394440,46	
5	602943,48	1394440,46	
6	602943,73	1394448,40	
7	602824,61	1394455,15	
8	602762,19	1394457,93	
9	602768,27	1394453,01	56:17:1506011: 3Y1
1	602768,27	1394453,01	
2	602681,53	1394459,22	
3	602681,57	1394461,52	
4	602762,19	1394457,93	
5	602768,27	1394453,01	56:17:0715001:18: 3Y1
1	599181,83	1391589,30	
2	599210,51	1391603,53	
3	599211,36	1391601,90	
4	599212,06	1391594,35	
5	599220,78	1391575,14	
6	599198,18	1391563,92	
7	599193,62	1391572,52	
8	599190,66	1391578,10	
9	599187,56	1391576,35	
10	599180,61	1391585,15	56:05:0000000:2441: 3Y1
1	599181,83	1391589,30	
1	590015,30	1383411,77	
2	590026,50	1383427,42	
3	590047,03	1383456,12	
4	590065,55	1383442,87	
5	590084,28	1383469,06	
6	590079,57	1383482,90	
7	590102,40	1383514,78	
8	589978,80	1383599,00	
9	589985,79	1383608,89	
10	589987,47	1383626,17	
11	589971,70	1383637,44	
12	589851,67	1383469,60	
13	589859,56	1383463,96	
14	589894,79	1383502,18	
1	590015,30	1383411,77	
1	589859,57	1383463,95	
2	589987,30	1383372,61	

3	590015,30	1383411,77	56:05:0604001:17: 3Y1(3)
4	589894,79	1383502,18	
1	589859,57	1383463,95	
1	602768,27	1394453,01	56:17:1506013: 3Y1
2	602869,11	1394445,78	
3	602943,51	1394446,00	
4	602943,47	1394440,46	
5	602943,48	1394440,46	
6	602943,73	1394448,40	
7	602824,61	1394455,15	
8	602762,19	1394457,93	
1	602768,27	1394453,01	
1	602681,94	1394481,80	
2	602681,94	1394481,81	
3	602712,98	1394480,32	
4	602725,30	1394489,41	
5	602757,76	1394487,03	56:17:1506006: 3Y1
6	602800,79	1394483,46	
7	602872,61	1394477,50	
8	602944,44	1394471,54	
9	602944,34	1394468,39	
10	602793,71	1394476,45	
1	602681,94	1394481,80	
1	602768,27	1394453,01	
2	602681,53	1394459,22	
3	602681,57	1394461,52	56:17:1506011: 3Y1
4	602762,19	1394457,93	
1	602768,27	1394453,01	

6.3 Сведения о границах территории, применительно к которой осуществляется подготовка проекта межевания территории, содержащие перечень координат характерных точек этих границ в системе координат, используемой для ведения ЕГРН

Разработка проекта межевания предусмотрена с учетом фактически сложившихся на проектируемой территории имущественных комплексов объектов недвижимости и обеспечения условий эксплуатации объектов, с учетом сохранения ранее образованных земельных участков, зарегистрированных в ЕГРН.

Подготовка проекта межевания территории, предусматривающего размещение одного или нескольких линейных объектов (далее - проект межевания территории), осуществляется по внешним границам земельных участков, подлежащих образованию, изменению в связи со строительством и (или) реконструкцией этих линейных объектов.

В соответствии со статьей 11.3. ЗК РФ образование земельных участков из земель или земельных участков, находящихся в государственной или муниципальной собственности, осуществляется в соответствии с проектом межевания территории, утвержденным в соответствии с Градостроительным кодексом Российской Федерации.

Использование земельных участков сельскохозяйственного назначения, предоставляемых на период строительства линейных сооружений, осуществляется при наличии утвержденного проекта рекультивации земель для нужд сельского хозяйства без перевода земель сельскохозяйственного назначения в земли иных категорий. Строительство проектируемых площадных сооружений потребует отвода земель из временного пользования в долгосрочное пользование с переводом земельного участка из одной категории в другую (земли промышленности).

Проект межевания территории является неотъемлемой частью проекта планировки территории.

Территория, применительно к которой осуществляется подготовка проекта межевания, расположена в границах муниципальных образований Кинельского, Новожедринского, Новоашировского сельсоветов Матвеевского района, а также Аксютинского сельсовета Асекеевского района Оренбургской области.

В границах территории проектирования расположены земельные участки, относящиеся к следующим категориям земель:

- земли сельскохозяйственного назначения;
- земли промышленности, энергетики, транспорта, связи, радиовещания, телевидения, информатики, земли для обеспечения космической деятельности и иного специального назначения.

Способы образования земельного участка определены с учётом норм и требований, установленных градостроительным и земельным законодательством Российской Федерации.

При межевании территории решались следующие задачи:

- формирование границ полосы отвода на период размещения объекта.
- формирование земельных участков, предоставляемых в краткосрочную аренду (от 11 месяцев и менее) на период строительства объекта;
- формирование земельных участков, предоставляемых в долгосрочную аренду или с выкупом в собственность на период эксплуатации объекта;
- формирование границ (и/или их частей) охранных зон для дальнейшей постановки

Согласовано

Взам. инв. №

Подп. и дата

Инв. №подл.

Проект планировки и проект межевания
территории линейного объекта

Лист

8

Изм.	Кол.	Лист	№Док.	Подп.	Дата
------	------	------	-------	-------	------

на кадастровый учет.

Перечень координат характерных точек границы территории, применительно к которой осуществляется подготовка проекта межевания в системе координат, используемой для ведения Единого государственного реестра недвижимости, приведен в таблице 6.3.

Таблица 6.3 Перечень координат характерных точек границ в системе координат, используемой для ведения Единого государственного реестра недвижимости

Условные обозначение точки	Координаты	
	X (м)	Y(м)
1	2	3
1	602 943,48	1 394 440,46
2	602 738,18	1 394 455,16
3	602 733,41	1 394 379,63
4	602 733,10	1 394 374,65
5	602 735,16	1 394 374,02
6	602 736,16	1 394 374,00
7	602 736,14	1 394 373,00
8	602 736,11	1 394 371,56
9	602 747,34	1 394 370,90
10	602 743,85	1 394 311,00
11	602 713,91	1 394 312,76
12	602 716,58	1 394 358,17
13	602 193,19	1 394 391,20
14	601 887,81	1 394 122,05
15	601 880,06	1 393 999,17
16	601 883,05	1 393 998,99
17	601 878,90	1 393 933,12
18	601 877,01	1 393 903,18
19	601 865,52	1 393 903,90
20	601 865,40	1 393 902,00
21	601 862,41	1 393 902,03
22	601 858,93	1 393 846,76
23	601 873,39	1 393 845,85
24	601 869,62	1 393 785,97
25	601 866,62	1 393 786,16
26	601 864,30	1 393 749,31
27	601 713,19	1 393 566,71
28	601 481,31	1 393 217,82
29	601 272,65	1 392 865,33
30	601 060,76	1 392 730,91
31	600 902,98	1 392 652,61
32	600 650,90	1 392 543,58
33	600 341,13	1 392 369,10
34	600 111,07	1 392 269,59
35	600 112,26	1 392 266,84
36	599 982,85	1 392 210,86

Согласовано				
Взам. инв. №				
Подп. и дата				
Инв.№подл.				

37	599 955,31	1 392 198,95
38	599 949,54	1 392 212,28
39	599 829,89	1 392 160,49
40	599 835,84	1 392 146,73
41	599 780,77	1 392 122,91
42	599 779,38	1 392 126,12
43	599 715,45	1 392 098,47
44	599 521,55	1 391 727,73
45	599 315,70	1 391 625,58
46	599 317,03	1 391 622,90
47	599 263,29	1 391 596,23
48	599 258,16	1 391 606,56
49	599 257,95	1 391 606,45
50	599 257,49	1 391 607,34
51	599 257,71	1 391 607,46
52	599 256,84	1 391 609,22
53	599 148,98	1 391 555,70
54	599 150,34	1 391 553,03
55	599 149,36	1 391 552,54
56	599 148,00	1 391 555,21
57	599 137,73	1 391 550,11
58	599 144,17	1 391 537,12
59	599 117,30	1 391 523,79
60	598 990,10	1 391 460,67
61	598 988,77	1 391 463,35
62	598 666,54	1 391 303,47
63	597 878,42	1 390 912,40
64	597 785,01	1 390 838,39
65	597 401,09	1 390 534,20
66	597 126,26	1 390 316,45
67	596 613,12	1 389 864,20
68	596 574,64	1 389 830,54
69	596 490,98	1 389 764,06
70	596 283,49	1 389 599,67
71	595 796,42	1 389 357,98
72	595 724,81	1 389 321,99
73	594 758,66	1 388 777,80
74	594 287,35	1 388 543,93
75	594 380,25	1 387 914,09
76	594 303,77	1 387 846,68
77	594 115,83	1 387 593,71
78	594 029,30	1 387 477,24
79	593 920,03	1 387 399,61
80	593 693,28	1 387 238,52
81	593 631,23	1 387 189,36
82	593 545,89	1 387 121,74
83	593 479,41	1 387 069,07
84	593 431,62	1 387 031,20

Согласовано

Взам. инв. №

Подп. и дата

Инв.№подл.

Изм.	Кол.	Лист	№Док.	Подп.	Дата

Проект планировки и проект межевания
территории линейного объекта

Лист

10

85	592 922,81	1 386 628,06
86	592 856,39	1 386 575,43
87	592 616,77	1 386 405,21
88	592 363,91	1 386 225,57
89	592 248,67	1 386 143,70
90	592 073,09	1 386 018,97
91	591 947,89	1 385 920,20
92	591 829,27	1 385 826,29
93	591 757,02	1 385 738,98
94	591 648,13	1 385 607,41
95	591 615,57	1 385 568,06
96	591 456,24	1 385 375,53
97	591 374,59	1 385 276,87
98	591 363,22	1 385 209,66
99	591 275,02	1 385 103,09
100	591 110,80	1 384 904,65
101	591 091,75	1 384 878,99
102	590 918,04	1 384 645,18
103	590 594,81	1 384 210,09
104	590 549,66	1 384 148,51
105	590 505,21	1 384 086,44
106	590 420,73	1 383 968,48
107	590 255,78	1 383 738,15
108	590 246,53	1 383 647,93
109	590 238,43	1 383 568,81
110	590 231,84	1 383 501,71
111	590 182,74	1 383 461,40
112	590 136,53	1 383 423,45
113	590 051,67	1 383 409,42
114	590 026,50	1 383 427,42
115	589 987,30	1 383 372,61
116	589 987,30	1 383 372,61
117	589 987,30	1 383 372,61
118	589 987,30	1 383 372,61
119	589 851,67	1 383 469,60
120	589 971,70	1 383 637,44
121	589 987,47	1 383 626,17
122	589 985,79	1 383 608,89
123	589 978,80	1 383 599,00
124	589 978,80	1 383 599,00
125	589 978,80	1 383 599,00
126	590 102,40	1 383 514,78
127	590 079,57	1 383 482,90
128	590 084,28	1 383 469,06
129	590 065,55	1 383 442,87
130	590 047,03	1 383 456,12
131	590 040,46	1 383 446,94
132	590 057,56	1 383 434,72

Согласовано

Взам. инв. №

Подп. и дата

Инв. №подл.

Изм.	Кол.	Лист	№Док.	Подп.	Дата

Проект планировки и проект межевания
территории линейного объекта

Лист

11

133	590 126,27	1 383 446,08
134	590 162,93	1 383 476,18
135	590 208,92	1 383 513,95
136	590 214,54	1 383 571,15
137	590 220,62	1 383 630,46
138	590 232,55	1 383 746,94
139	590 433,26	1 384 027,19
140	590 518,45	1 384 146,14
141	590 553,35	1 384 194,37
142	590 588,78	1 384 242,22
143	590 659,79	1 384 337,80
144	590 801,79	1 384 528,95
145	591 085,82	1 384 911,26
146	591 092,39	1 384 920,05
147	591 117,31	1 384 950,15
148	591 149,21	1 384 988,70
149	591 213,02	1 385 065,80
150	591 340,63	1 385 220,01
151	591 352,00	1 385 287,21
152	591 616,03	1 385 606,25
153	591 812,38	1 385 843,53
154	591 923,58	1 385 931,64
155	592 052,43	1 386 033,73
156	592 334,00	1 386 233,76
157	592 452,24	1 386 317,76
158	592 716,24	1 386 505,32
159	592 841,97	1 386 594,63
160	592 908,39	1 386 647,25
161	593 678,87	1 387 257,72
162	594 012,30	1 387 494,60
163	594 094,02	1 387 604,59
164	594 286,01	1 387 863,02
165	594 354,60	1 387 923,48
166	594 261,06	1 388 557,68
167	594 747,42	1 388 799,02
168	595 720,39	1 389 347,05
169	596 270,57	1 389 620,04
170	596 559,89	1 389 849,28
171	597 110,86	1 390 334,87
172	597 272,58	1 390 463,00
173	597 620,75	1 390 738,87
174	597 865,49	1 390 932,78
175	598 978,10	1 391 484,86
176	598 976,76	1 391 487,54
177	599 103,97	1 391 550,66
178	599 130,84	1 391 564,00
179	599 137,28	1 391 551,01
180	599 140,51	1 391 552,61

Согласовано

Взам. инв. №

Подп. и дата

Инв. №подл.

Изм.	Кол.	Лист	№Док.	Подп.	Дата

Проект планировки и проект межевания
территории линейного объекта

Лист

12

181	599 140,08	1 391 553,56
182	599 140,99	1 391 553,97
183	599 141,41	1 391 553,05
184	599 175,60	1 391 570,02
185	599 174,87	1 391 571,59
186	599 176,01	1 391 572,12
187	599 176,72	1 391 570,58
188	599 232,12	1 391 598,07
189	599 231,41	1 391 599,59
190	599 232,65	1 391 600,13
191	599 233,37	1 391 598,69
192	599 240,54	1 391 602,24
193	599 239,80	1 391 603,84
194	599 241,02	1 391 604,40
195	599 241,72	1 391 602,83
196	599 256,40	1 391 610,11
197	599 249,95	1 391 623,10
198	599 303,70	1 391 649,77
199	599 305,03	1 391 647,08
200	599 503,90	1 391 745,76
201	599 698,12	1 392 117,12
202	599 769,85	1 392 148,15
203	599 768,86	1 392 150,45
204	599 823,93	1 392 174,27
205	599 829,49	1 392 161,42
206	599 949,15	1 392 213,20
207	599 948,67	1 392 214,31
208	599 948,38	1 392 214,82
209	599 948,43	1 392 214,85
210	599 943,40	1 392 226,48
211	599 970,94	1 392 238,39
212	600 100,35	1 392 294,37
213	600 101,54	1 392 291,62
214	600 330,45	1 392 390,63
215	600 503,90	1 392 488,33
216	600 640,21	1 392 565,11
217	600 892,87	1 392 674,39
218	601 048,96	1 392 751,85
219	601 254,93	1 392 882,51
220	601 459,95	1 393 229,04
221	601 693,90	1 393 581,04
222	601 840,84	1 393 758,60
223	601 842,67	1 393 787,67
224	601 839,67	1 393 787,86
225	601 843,45	1 393 847,74
226	601 856,18	1 393 846,93
227	601 856,20	1 393 847,62
228	601 857,20	1 393 847,59

Согласовано

Взам. инв. №

Подп. и дата

Инв.№подл.

Изм.	Кол.	Лист	№Док.	Подп.	Дата

Проект планировки и проект межевания
территории линейного объекта

Лист

13

229	601 857,18	1 393 846,87
230	601 857,92	1 393 846,82
231	601 861,36	1 393 901,49
232	601 859,94	1 393 901,54
233	601 860,01	1 393 904,25
234	601 847,07	1 393 905,06
235	601 848,96	1 393 935,00
236	601 853,11	1 394 000,87
237	601 856,11	1 394 000,68
238	601 864,48	1 394 133,48
239	602 184,78	1 394 415,78
240	602 717,98	1 394 382,13
241	602 717,43	1 394 372,66
242	602 731,92	1 394 371,81
243	602 732,10	1 394 374,71
244	602 732,42	1 394 379,69
245	602 735,77	1 394 432,83
246	602 733,72	1 394 432,90
247	602 733,75	1 394 433,90
248	602 735,83	1 394 433,87
249	602 737,18	1 394 455,23
250	602 681,53	1 394 459,22
251	602 681,94	1 394 481,81
252	602 712,98	1 394 480,32
253	602 725,30	1 394 489,41
254	602 739,27	1 394 488,39
255	602 740,17	1 394 502,70
256	602 738,52	1 394 502,75
257	602 738,55	1 394 503,75
258	602 740,24	1 394 503,70
259	602 743,04	1 394 548,07
260	602 741,41	1 394 548,12
261	602 741,44	1 394 549,12
262	602 743,10	1 394 549,08
263	602 747,84	1 394 624,22
264	602 747,99	1 394 626,54
265	602 733,46	1 394 627,44
266	602 734,83	1 394 650,07
267	602 750,48	1 394 901,93
268	602 780,41	1 394 900,05
269	602 764,66	1 394 646,38
270	602 804,69	1 394 645,42
271	602 804,92	1 394 689,09
272	602 858,30	1 394 688,26
273	602 857,29	1 394 642,53
274	602 908,50	1 394 640,75
275	602 904,45	1 394 538,64
276	602 874,08	1 394 539,82

Согласовано

Взам. инв. №

Подп. и дата

Инв. №подл.

Лист

14

Проект планировки и проект межевания
территории линейного объекта

Изм. Кол. Лист №Док. Подп. Дата

277	602 872,61	1 394 477,50
278	602 944,44	1 394 471,54
279	602 757,76	1 394 487,03
280	602 740,27	1 394 488,31
281	602 748,84	1 394 624,15
282	602 750,94	1 394 624,53
283	602 751,94	1 394 624,50
284	602 751,96	1 394 625,50
285	602 751,98	1 394 626,30
286	602 760,88	1 394 625,75
287	602 758,41	1 394 559,51
288	602 757,76	1 394 487,03
279	602 757,76	1 394 487,03
1	602 943,48	1 394 440,46

6.4 Вид разрешенного использования образуемых земельных участков в соответствии с проектом планировки территории.

Согласно п.2 ст.7 Земельного кодекса, определение видов разрешенного использования земельных участков осуществляется в соответствии с «Классификатором видов разрешенного использования земельных участков», утвержденным приказом Росреестра от 10.11.2020 № П/0412.

В соответствии с письмом Минэкономразвития № Д23и-3029 от 30.06.2015г. «О применении классификатора видов разрешенного использования земельных участков», установление вида разрешенного использования зависит от вида территориальной зоны, принадлежности земельного участка к определенной категории земель и земельной политики органа местного самоуправления.

Образуемые земельные участки, предназначенные для размещения площадных сооружений, планируется передать в долгосрочное пользование с переводом из одной категории в другую (земли промышленности), вид разрешенного использования «Недропользование (код 6.1)».

Информация о видах разрешенного использования образуемых участков (частей) указана в Таблицах 6.1.

7. Материалы по обоснованию проекта межевания территории.

Графическая часть.

№п/п	Наименование документа в составе графической части	Количество листов	Примечание
1	Чертеж по обоснованию проекта межевания территории		-

В соответствии с п. 36 постановления правительства РФ от 12.05.2017 г. №564 на чертеже (чертежах) межевания территории отображаются:

а) границы субъектов Российской Федерации, муниципальных образований, населенных пунктов, в которых расположена территория, применительно к которой подготавливается проект межевания;

Согласовано

Взам. инв. №

Подп. и дата

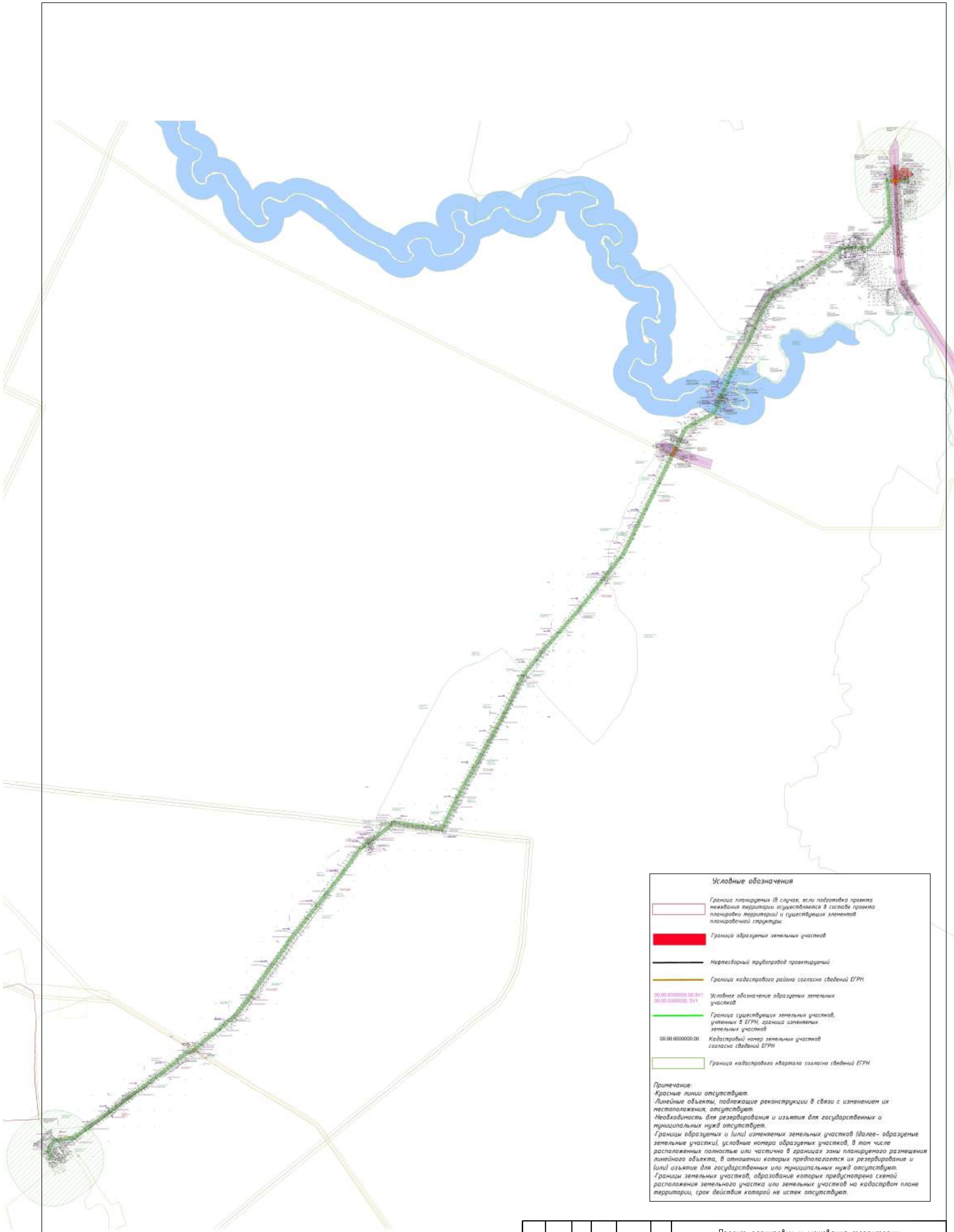
Инв. №подл.

Изм.	Кол.	Лист	№Док.	Подп.	Дата

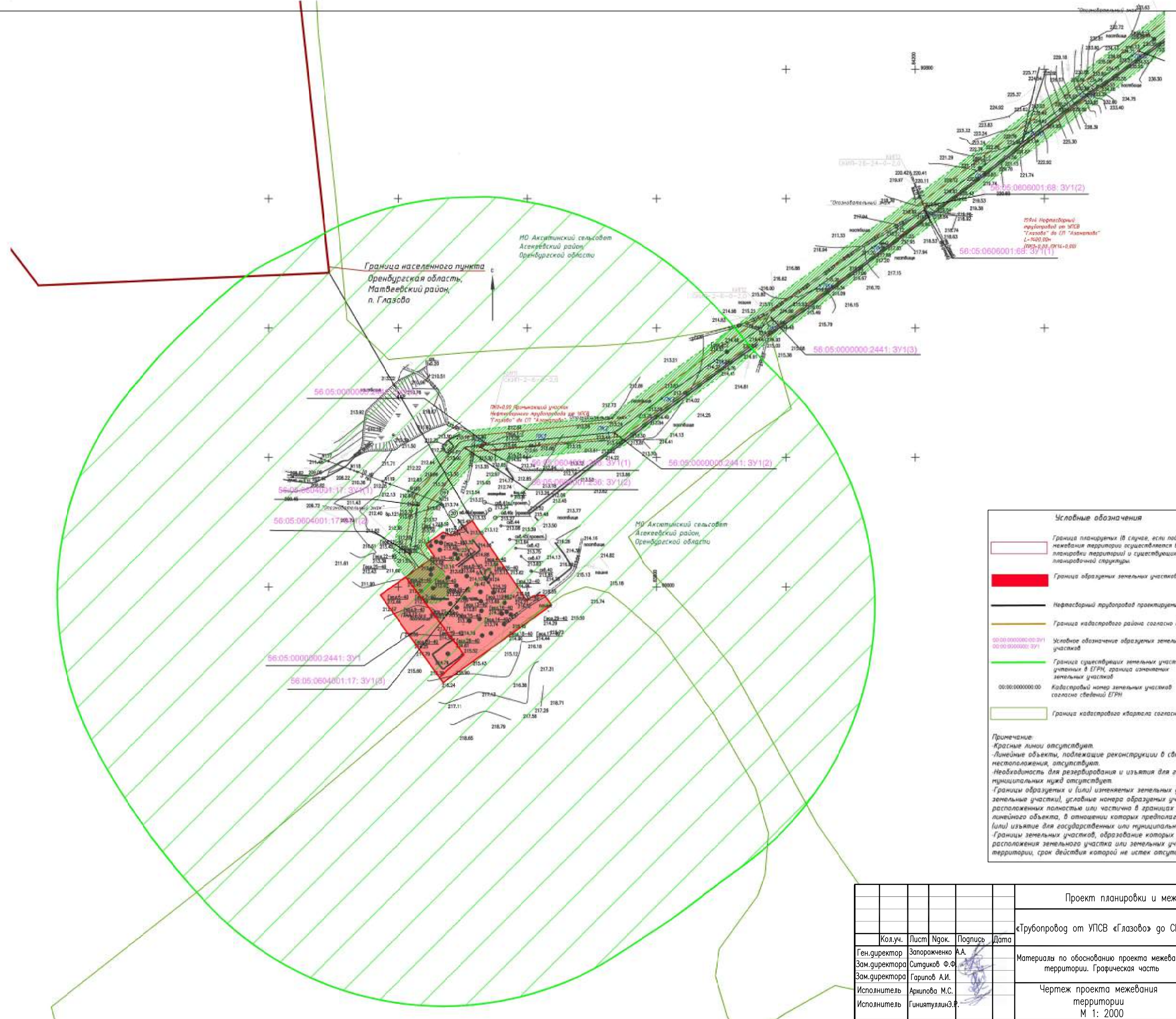
Проект планировки и проект межевания
территории линейного объекта

Лист

15



						Проект планировки и межевания территории			
						«Трубопровод от УПСВ «Глазово» до СП «Азаматово» ООО «Русланойл»			
	Кол.уч.	Лист	Нгк.	Погпись	Дата	Материалы по обоснованию проекта межевания территории. Графическая часть	Стадия	Лист	Листов
Ген.директор	Запороженко	А.А.					п	6.1	
Зам.директора	Ситдигов Ф.Ф.					Чертеж проекта межевания территории М 1: 2000	ООО "Сервис ННК"		
Зам.директора	Гарипов А.И.								
Исполнитель	Архипова М.С.								
Исполнитель	Гиниятуллин Э.Р.								



Условные обозначения

Граница планировки (в случае, если подготовка проекта межевания территории осуществляется в составе проекта планировки территории и существующих элементов планировочной структуры)

Граница образованных земельных участков

Нефтепроводный трубопровод проектируемый

Граница кадастрового района согласно сведений ЕТРН

56:05:0000000:00:3Y1
56:05:0000000:3Y1

Условные обозначения образованных земельных участков

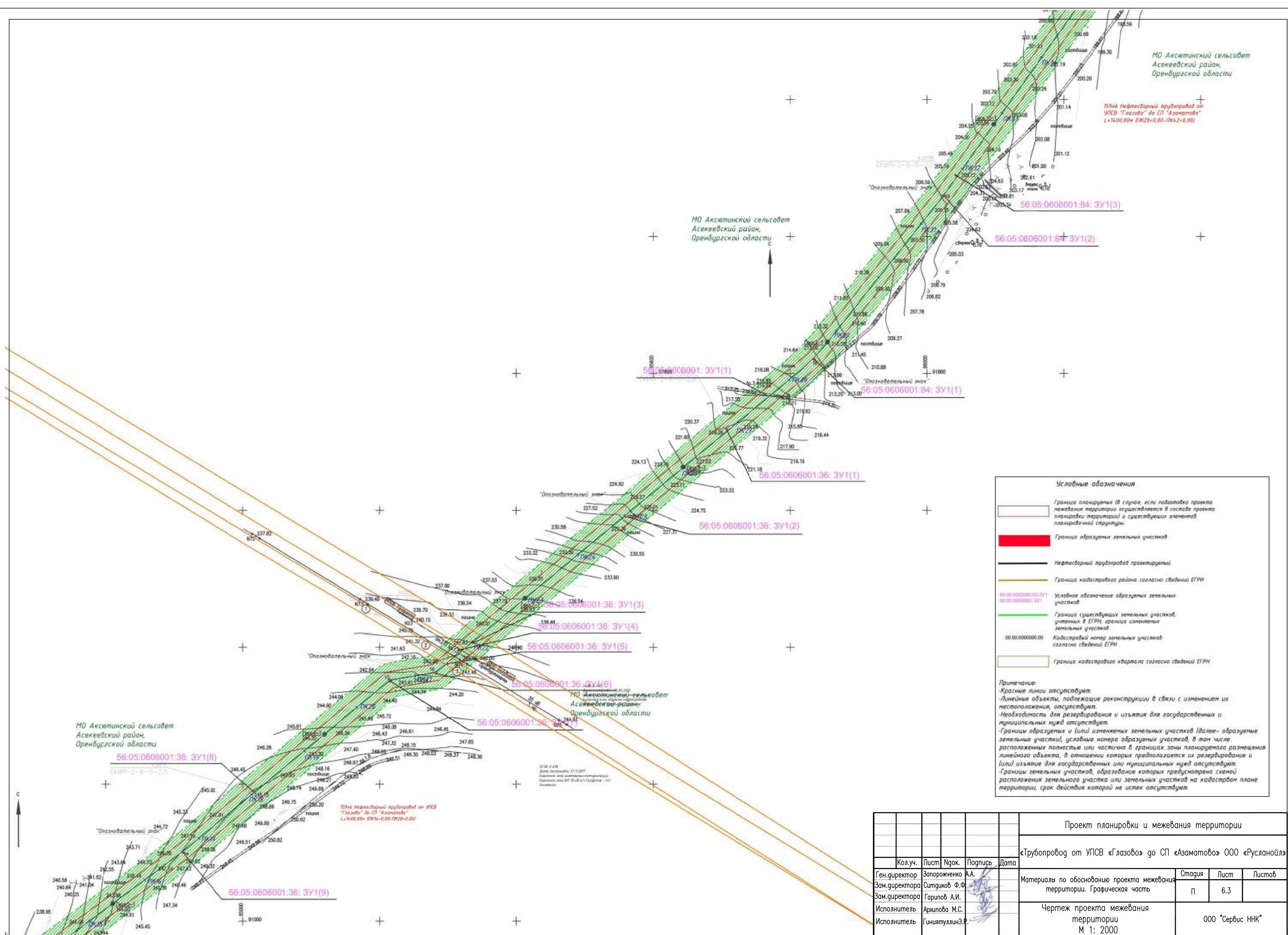
Граница существующих земельных участков, учтенных в ЕТРН, границы изменений земельных участков

Кадастровый номер земельных участков согласно сведений ЕТРН

Граница кадастрового квартала согласно сведений ЕТРН

Примечание:
Красные линии отсутствуют.
Линейные объекты, подлежащие реконструкции в связи с изменением их местоположения, отсутствуют.
Необходимость для резервирования и изъятия для государственных и муниципальных нужд отсутствует.
Границы образований и (или) изменений земельных участков (далее - образований земельных участков), условные номера образований участков, в том числе расположенных полностью или частично в границах зоны планируемого размещения линейного объекта, в отношении которых предполагается их резервирование и (или) изъятие для государственных или муниципальных нужд отсутствуют.
Границы земельных участков, образование которых предусмотрено схемой расположения земельного участка или земельных участков на кадастровом плане территории, срок действия которой не истек отсутствуют.

						Проект планировки и межевания территории			
						«Трубопровод от УПСВ «Глазово» до СП «Азаматово» ООО «Русланойл»			
	Кол.уч.	Лист	Ндок.	Подпись	Дата	Материалы по обоснованию проекта межевания территории. Графическая часть	Стадия	Лист	Листов
Ген.директор	Запороженченко	А.А.					п	6.2	
Зам.директора	Ситдииков Ф.Ф.								
Зам.директора	Гарипов А.И.								
Исполнитель	Архипова М.С.					Чертеж проекта межевания территории М 1: 2000	ООО "Сервис ННК"		
Исполнитель	Гиниятуллин Э.Р.								




Условные обозначения

- Граница планируемых (в случае, если подготовка проекта межевания территории осуществляется в составе проекта планировки территории) и существующих элементов планировочной структуры.
- Граница образуемых земельных участков.
- Нефтепроводный трубопровод проектируемый.
- Граница кадастрового района согласно сведений ЕТРН.
- Условное обозначение образуемых земельных участков.
- Граница существующих земельных участков, учтенных в ЕТРН, граница смежных земельных участков.
- Кадастровый номер земельных участков согласно сведений ЕТРН.
- Граница кадастрового квартала согласно сведений ЕТРН.

Примечание:

- Красные линии отсутствуют.
- Линейные объекты, подлежащие реконструкции в связи с изменением их местоположения, отсутствуют.
- Необходимость для резервирования и изъятия для государственных и муниципальных нужд отсутствует.
- Границы образуемых и (или) изменяемых земельных участков (далее - образуемые земельные участки), условные номера образуемых участков, в том числе расположенных полостями или частично в границах зоны планируемого размещения линейного объекта, в отношении которых предполагается их резервирование и (или) изъятие для государственных или муниципальных нужд отсутствуют.
- Границы земельных участков, образование которых предусмотрено схемой расположения земельного участка или земельных участков на кадастровом плане территории, срок действия которой не истек отсутствуют.

Проект планировки и межевания территории				
«Трубопровод от УПСВ «Глазово» до СП «Азаматово» ООО «Русланоил»				
Кол.уч.	Лист	№докум.	Подпись	Дата
Ген.директор	Запороженко	А.А.		
Зам.директора	Ситдииков Ф.Ф.			
Зам.директора	Гарипов А.И.			
Исполнитель	Архипова М.С.			
Исполнитель	Гиниятуллин Э.Р.			
Материалы по обоснованию проекта межевания территории. Графическая часть			Стадия	Лист
			П	6.3
Чертеж проекта межевания территории			М 1: 2000	
			ООО «Сервис ННК»	



Условные обозначения

Граница планируемых (в случае, если подготовка проекта межевания территории осуществляется в составе проекта планировки территории и существующих элементов планировочной структуры)

Граница образуемых земельных участков

Нефтепроводный трубопровод проектируемый

Граница кадастрового района согласно сведений ЕТРН

Условное обозначение образуемых земельных участков

Граница существующих земельных участков, учтенных в ЕТРН, граница измененных земельных участков

Кадастровый номер земельных участков согласно сведений ЕТРН

Граница кадастрового квартала согласно сведений ЕТРН

Примечание:
-Красные линии отсутствуют.
-Линейные объекты, подлежащие реконструкции в связи с изменением их местоположения, отсутствуют.
-Необходимость для резервирования и изъятия для государственных и муниципальных нужд отсутствует.
-Границы образуемых и (или) измененных земельных участков (далее - образуемые земельные участки), условные номера образуемых участков, в том числе расположенных полностью или частично в границах зоны планируемого размещения линейного объекта, в отношении которых предполагается их резервирование и (или) изъятие для государственных или муниципальных нужд отсутствуют.
-Границы земельных участков, образование которых предусмотрено схемой расположения земельного участка или земельных участков на кадастровом плане территории, срок действия которой не истек отсутствуют.

Проект планировки и межевания территории					
«Трубопровод от УПСВ «Глазово» до СП «Азаматово» ООО «Русланоил»					
Кол.уч.	Лист	Ngок.	Подпись	Дата	
Ген.директор	Запороженко	А.А.			Материалы по обоснованию проекта межевания территории. Графическая часть
Зам.директора	Ситдииков Ф.Ф.				Статус
Зам.директора	Гарипов А.И.				Лист
Исполнитель	Архипова М.С.				Листов
Исполнитель	Гиниятуллин Э.Р.				000 "Сервис ННК"
Чертеж проекта межевания территории М 1: 2000					

Условные обозначения

Граница планировки (в случае, если подготовка проекта межевания территории осуществляется в составе проекта планировки территории и существующих элементов планировочной структуры).

Граница образуемых земельных участков.

Нефтепроводный трубопровод проектируемый.

Граница кадастрового района согласно сведений ЕГРН.

Условное обозначение образуемых земельных участков.

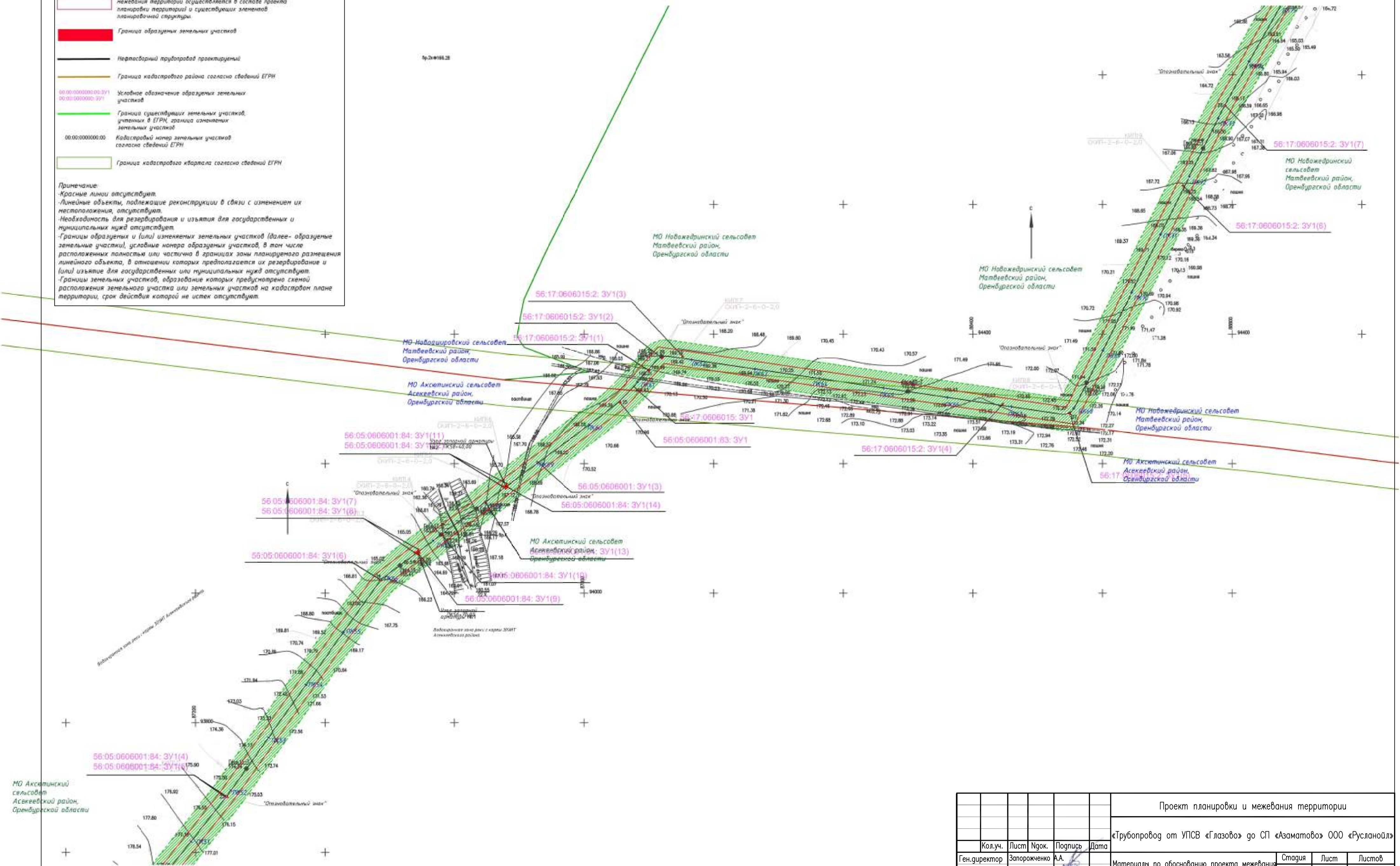
Границы существующих земельных участков, учтенных в ЕГРН, граница измененных земельных участков.

Кадастровый номер земельных участков согласно сведений ЕГРН.

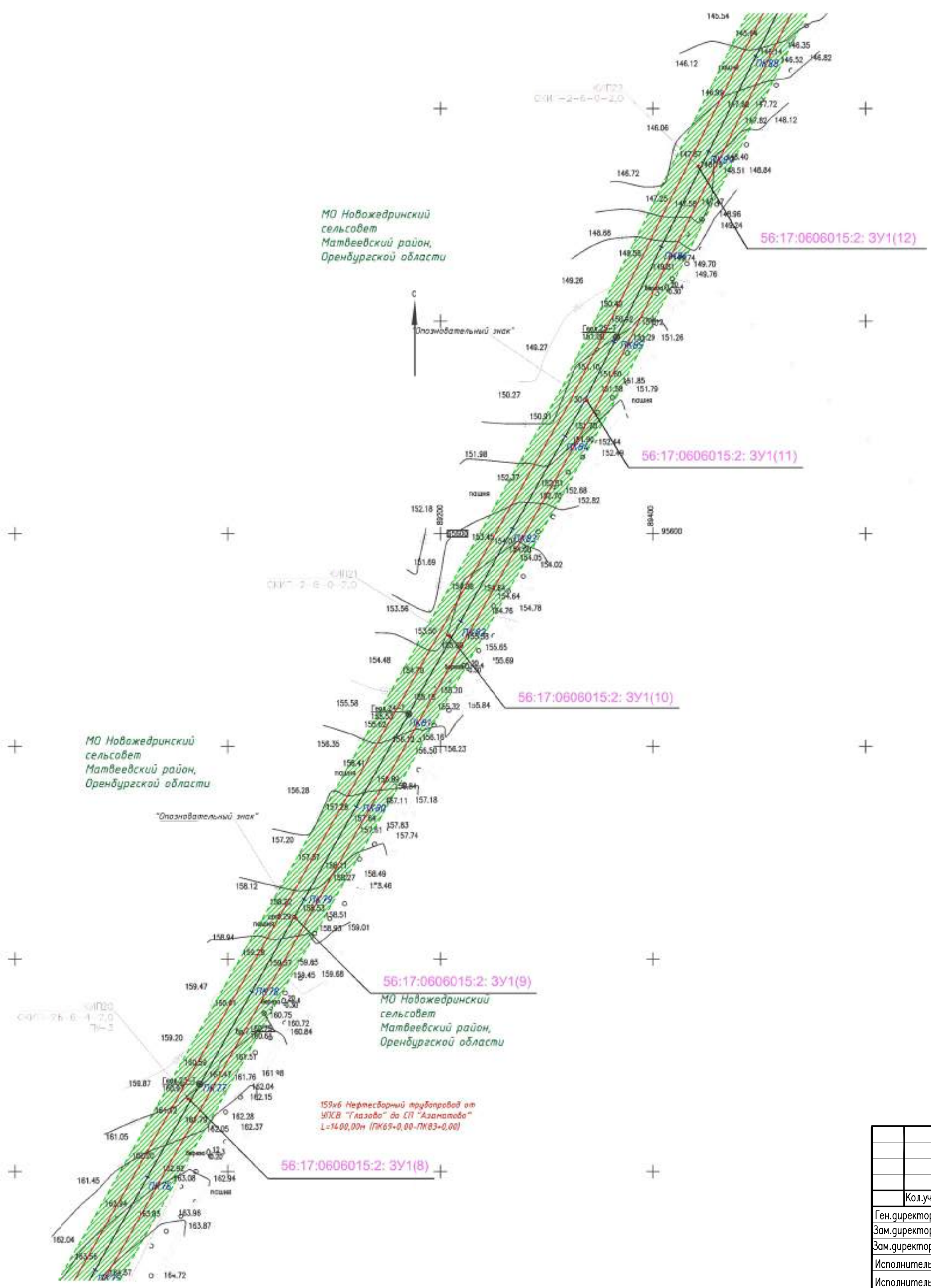
Граница кадастрового квартала согласно сведений ЕГРН.

Примечание:

- Красные линии отсутствуют.
- Линейные объекты, подлежащие реконструкции в связи с изменением их местоположения, отсутствуют.
- Необходимость для резервирования и изъятия для государственных и муниципальных нужд отсутствуют.
- Границы образуемых и (или) изменяемых земельных участков (далее - образуемые земельные участки), условные номера образуемых участков, в том числе расположенных полностью или частично в границах зоны планируемого размещения линейного объекта, в отношении которых предполагается их резервирование и (или) изъятие для государственных или муниципальных нужд отсутствуют.
- Границы земельных участков, образование которых предусмотрено сменой расположения земельного участка или земельных участков на кадастровом плане территории, срок действия которой не истек отсутствуют.



Проект планировки и межевания территории					
«Трубопровод от УПСВ «Глазово» до СП «Азаматово» ООО «Русланоил»					
Кол.уч.	Лист	№ок.	Подпись	Дата	
Ген.директор	Запороженко	А.А.			
Зам.директора	Ситдииков Ф.Ф.				
Зам.директора	Гарипов А.И.				
Исполнитель	Архипова М.С.				
Исполнитель	Гиниятуллин Э.Р.				
Материалы по обоснованию проекта межевания территории. Графическая часть				Стадия	Лист
Чертеж проекта межевания территории				П	6.5
М 1: 2000				Листов	
				ООО «Сервис ННК»	




Условные обозначения

- Граница планируемых (в случае, если подготовка проекта межевания территории осуществляется в составе проекта планировки территории и существующих элементов планировочной структуры)
- Граница образуемых земельных участков
- Нефтепроводный трубопровод проектируемый
- Граница кадастрового района согласно сведений ЕГРН
- 56:17:0606015:2:ЗУ1
56:17:0606015:2:ЗУ1
- Условное обозначение образуемых земельных участков
- Границы существующих земельных участков, учтенных в ЕГРН, границы изменяемых земельных участков
- 00:00:0000000:000
- Кадастровый номер земельных участков согласно сведений ЕГРН
- Граница кадастрового квартала согласно сведений ЕГРН

Примечание:
Красные линии отсутствуют.
Линейные объекты, подлежащие реконструкции в связи с изменением их местоположения, отсутствуют.
Необходимость для резервирования и изъятия для государственных и муниципальных нужд отсутствует.
Границы образуемых и (или) изменяемых земельных участков (далее – образуемые земельные участки), условные номера образуемых участков, в том числе расположенных полностью или частично в границах зоны планируемого размещения линейного объекта, в отношении которых предполагается их резервирование и (или) изъятие для государственных или муниципальных нужд отсутствуют.
Границы земельных участков, образование которых предусмотрено схемой расположения земельного участка или земельных участков на кадастровом плане территории, срок действия которой не истек отсутствуют.

Проект планировки и межевания территории					
«Трубопровод от УПСВ «Глазово» до СП «Азаматова» ООО «Русланоил»					
Кол.уч.	Лист	№ок.	Подпись	Дата	
Ген.директор	Запороженко	А.А.			Материалы по обоснованию проекта межевания территории. Графическая часть
Зам.директора	Ситников Ф.Ф.				Стадия
Зам.директора	Гарипов А.И.				Лист
Исполнитель	Архипова М.С.				Листов
Исполнитель	Гиниятуллин Э.Р.				п
Чертеж проекта межевания территории М 1: 2000					6.6
					000 "Сервис ННК"

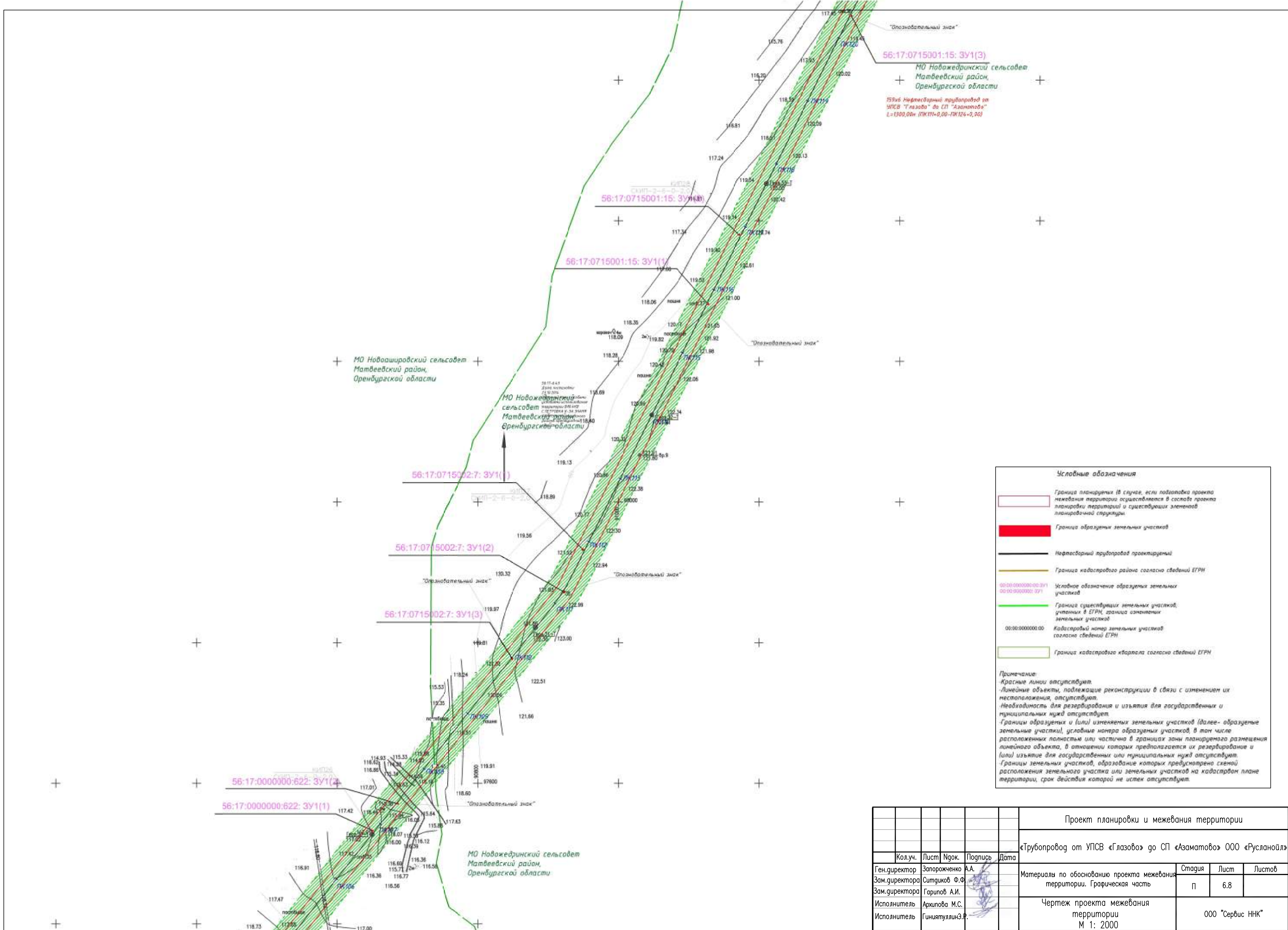


Условные обозначения

- Граница планировки (в случае, если подготовка проекта межевания территории осуществляется в составе проекта планировки территории и существующих элементов планировочной структуры).
- Граница образуемых земельных участков.
- Нефтепроводный трубопровод проектируемый.
- Граница кадастрового района согласно сведений ЕГРН.
- Условное обозначение образуемых земельных участков: 00:00:0000000:00:3У1, 00:00:0000000:00:3У1.
- Границы существующих земельных участков, учтенных в ЕГРН, граница изменений земельных участков.
- Кадастровый номер земельных участков согласно сведений ЕГРН: 00:00:0000000:00.
- Граница кадастрового квартала согласно сведений ЕГРН.

Примечание:
Красные линии отсутствуют.
-линейные объекты, подлежащие реконструкции в связи с изменением их местоположения, отсутствуют.
-необходимость для резервирования и изъятия для государственных и муниципальных нужд отсутствуют.
-границы образуемых и (или) изменяемых земельных участков (далее - образуемые земельные участки), условные номера образуемых участков, в том числе расположенных полностью или частично в границах зоны планируемого размещения линейного объекта, в отношении которых предполагается их резервирование и (или) изъятие для государственных или муниципальных нужд отсутствуют.
-границы земельных участков, образование которых предусмотрено схемой расположения земельного участка или земельных участков на кадастровом плане территории, срок действия которой не истек отсутствуют.

						Проект планировки и межевания территории			
						«Трубопровод от УПСВ «Глазово» до СП «Азаматово» ООО «Русланойл»			
	Кол.уч.	Лист	№ок.	Подпись	Дата	Материалы по обоснованию проекта межевания территории. Графическая часть	Стадия	Лист	Листов
Ген.директор	Запороженко	А.А.					п	6.7	
Зам.директора	Ситдииков Ф.Ф.								
Зам.директора	Гарипов А.И.								
Исполнитель	Архипова М.С.					Чертеж проекта межевания территории М 1: 2000	ООО "Сервис ННК"		
Исполнитель	Гиниятуллин Э.Р.								

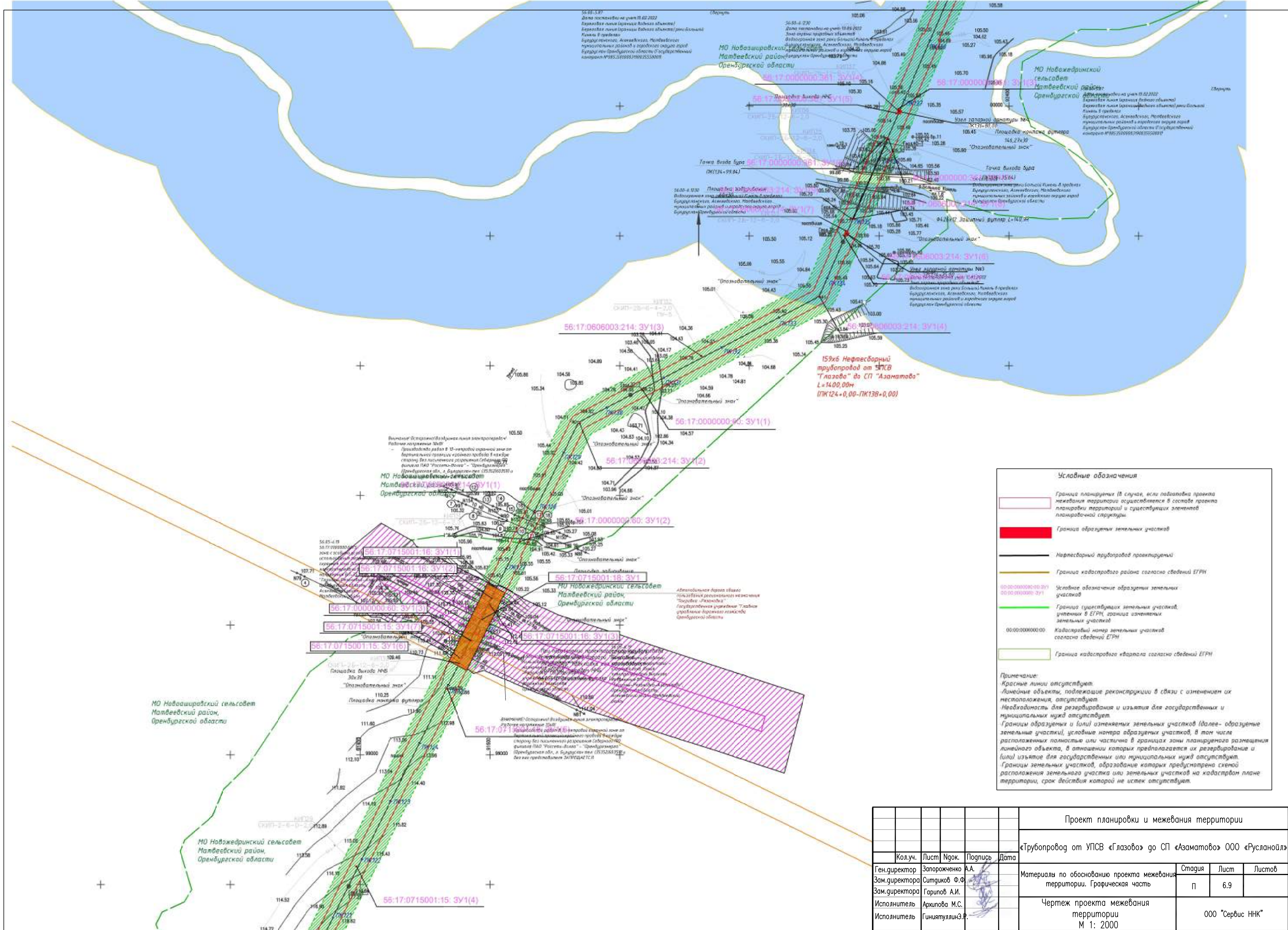


Условные обозначения

- Граница планируемых (в случае, если подготовка проекта нежелезнодорожной территории осуществляется в составе проекта планировки территории и существующих элементов планировочной структуры)
- Граница образуемых земельных участков
- Нефтепроводный трубопровод проектируемый
- Граница кадастрового района согласно сведений ЕТРН
- Условное обозначение образуемых земельных участков
- Граница существующих земельных участков, учтенных в ЕТРН, граница измененных земельных участков
- Кадастровый номер земельных участков согласно сведений ЕТРН
- Граница кадастрового квартала согласно сведений ЕТРН

Примечание:
- Красные линии отсутствуют.
- Линейные объекты, подлежащие реконструкции в связи с изменением их местоположения, отсутствуют.
- Необходимость для резервирования и изъятия для государственных и муниципальных нужд отсутствует.
- Границы образуемых и (или) изменяемых земельных участков (далее - образуемые земельные участки), условные номера образуемых участков, в том числе расположенных полностью или частично в границах зоны планируемого размещения линейного объекта, в отношении которых предполагается их резервирование и (или) изъятие для государственных или муниципальных нужд отсутствуют.
- Границы земельных участков, образование которых предусмотрено схемой расположения земельного участка или земельных участков на кадастровом плане территории, срок действия которой не истек отсутствуют.

					Проект планировки и межевания территории				
					«Трубопровод от УПСВ «Глазово» до СП «Азаматова» ООО «Русланойл»				
	Кол.уч.	Лист	№докум.	Подпись	Дата	Материалы по обоснованию проекта межевания территории. Графическая часть	Стадия	Лист	Листов
Ген.директор	Запороженко	А.А.					П	6.8	
Зам.директора	Ситдииков Ф.Ф.					Чертеж проекта межевания территории М 1: 2000	ООО "Сервис ННК"		
Зам.директора	Гарипов А.И.								
Исполнитель	Архипова М.С.								
Исполнитель	Гиниятуллин Э.Р.								



Условные обозначения

- Граница планируемой (в случае, если подготовка проекта межевания территории осуществляется в составе проекта планировки территории) и существующих элементов планировочной структуры.
- Граница образуемых земельных участков.
- Нефтепроводный трубопровод проектируемый.
- Граница кадастрового района согласно сведений ЕФРН.
- Условное обозначение образуемых земельных участков.
- Граница существующих земельных участков, учтенных в ЕФРН, граница измененных земельных участков.
- Кадастровый номер земельных участков согласно сведений ЕФРН.
- Граница кадастрового квартала согласно сведений ЕФРН.

Примечание:
Красные линии отсутствуют.
Линейные объекты, подлежащие реконструкции в связи с изменением их местоположения, отсутствуют.
Необходимость для резервирования и изъятия для государственных и муниципальных нужд отсутствует.
Границы образуемых и (или) изменяемых земельных участков (далее - образуемые земельные участки, условные номера образуемых участков, в том числе расположенных полностью или частично в границах зоны планируемого размещения линейного объекта, в отношении которых предполагается их резервирование и (или) изъятие для государственных или муниципальных нужд отсутствуют).
Границы земельных участков, образование которых предусмотрено схемой расположения земельного участка или земельных участков на кадастровом плане территории, срок действия которой не истек отсутствуют.

Проект планировки и межевания территории				
«Трубопровод от УПСВ «Глазово» до СП «Азаматово» ООО «Русланоил»				
Кол.ч.	Лист	№ док.	Подпись	Дата
Ген.директор	Запорожченко	А.А.		
Зам.директора	Ситников Ф.Ф.			
Зам.директора	Гарипов А.И.			
Исполнитель	Архипова М.С.			
Исполнитель	Гиниятуллин Э.Р.			
Материалы по обоснованию проекта межевания территории. Графическая часть			Стадия	Лист
Чертёж проекта межевания территории М 1: 2000			П	6.9
			Листов	
			ООО «Сервис ННК»	



Условные обозначения

- Граница планировки (в случае, если подготовка проекта межевания территории осуществляется в составе проекта планировки территории и существующих элементов планировочной структуры)
- Граница образований земельных участков
- Нефтепроводный трубопровод проектируемый
- Граница кадастрового района согласно сведений ЕГРН
- Условное обозначение образований земельных участков
- Граница существующих земельных участков, учтенных в ЕГРН, граница измененных земельных участков
- Кадастровый номер земельных участков согласно сведений ЕГРН
- Граница кадастрового квартала согласно сведений ЕГРН

Примечание:

- Красные линии отсутствуют.
- Линейные объекты, подлежащие реконструкции в связи с изменением их местоположения, отсутствуют.
- Необходимость для резервирования и изъятия для государственных и муниципальных нужд отсутствуют.
- Границы образования и (или) изменения земельных участков (далее - образующие земельные участки), условные номера образующих участков, в том числе расположенных полностью или частично в границах зоны планируемого размещения линейного объекта, в отношении которых предполагается их резервирование и (или) изъятие для государственных или муниципальных нужд отсутствуют.
- Границы земельных участков, образование которых предусмотрено схемой расположения земельного участка или земельных участков на кадастровом плане территории, срок действия которой не истек отсутствуют.

Проект планировки и межевания территории					
«Трубопровод от УПСВ «Глазово» до СП «Азаматово» ООО «Русланоил»					
Кол.уч.	Лист	№ок.	Подпись	Дата	
Ген.директор	Запорожченко	А.А.			Материалы по обоснованию проекта межевания территории. Графическая часть
Зам.директора	Ситников Ф.Ф.				Стадия
Зам.директора	Гарипов А.И.				Лист
Исполнитель	Архилова М.С.				Листов
Исполнитель	Гиниятуллин Э.Р.				п
Чертеж проекта межевания территории				М 1: 2000	
				ООО «Сервис ННК»	

Условные обозначения

Граница планируемых (в случае, если подавляющая правка межграниц территории осуществляется в составе проекта планировки территории) и существующих элементов планировочной структуры

Граница образуемых земельных участков

Нефтегазовый трубопровод проектируемый

Граница кадастрового района согласно сведений ЕГРН

56:00:0000000:00:3У1(1)
56:00:0000000:3У1

Условное обозначение образуемых земельных участков

Граница существующих земельных участков, учтенных в ЕГРН, граница изменяемых земельных участков

00:00:0000000:00

Кадастровый номер земельных участков согласно сведений ЕГРН

Граница кадастрового квартала согласно сведений ЕГРН

Примечание:

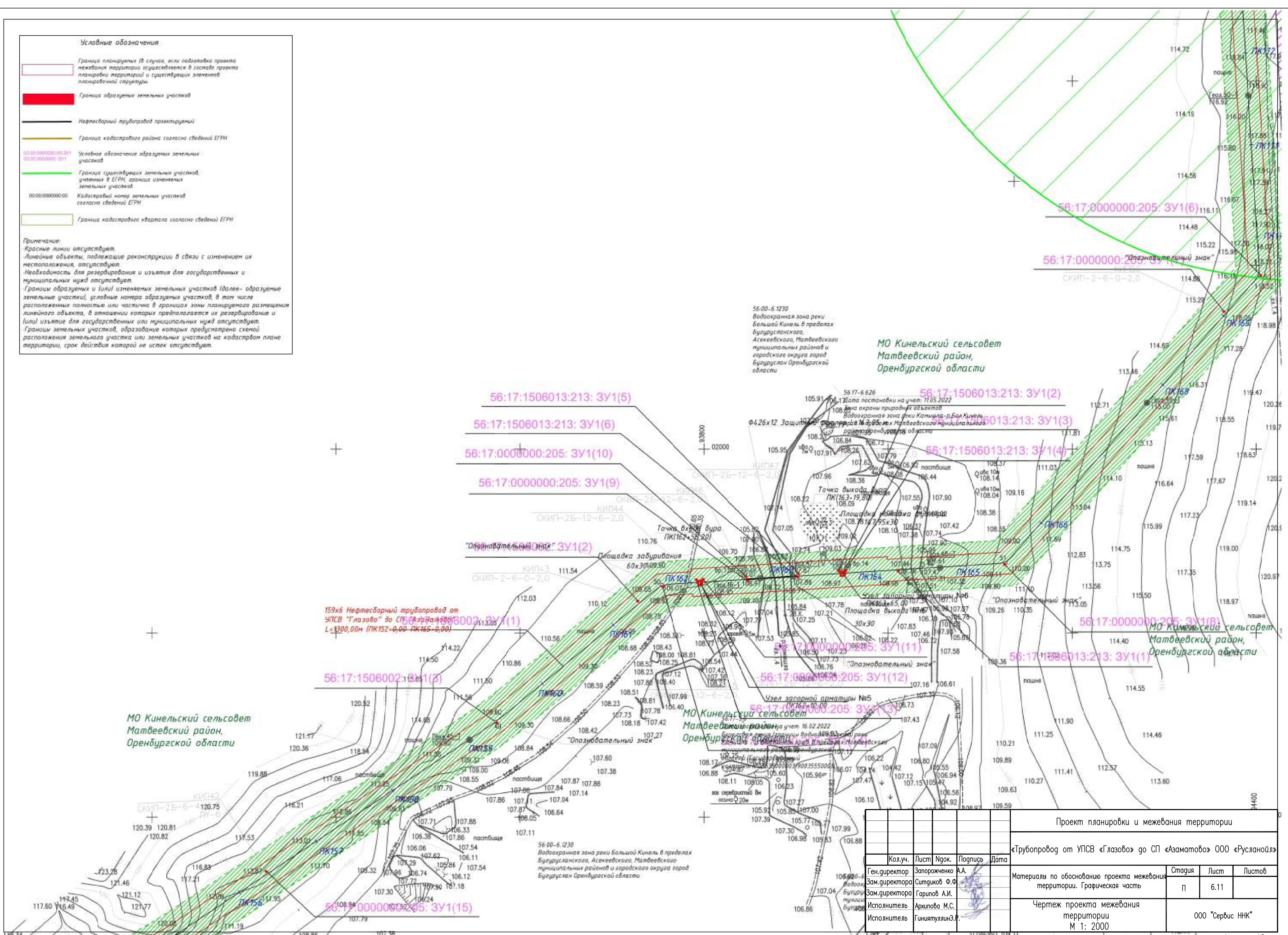
Красные линии отсутствуют.

Линейные объекты, подлежащие реконструкции в связи с изменением их местоположения, отсутствуют.

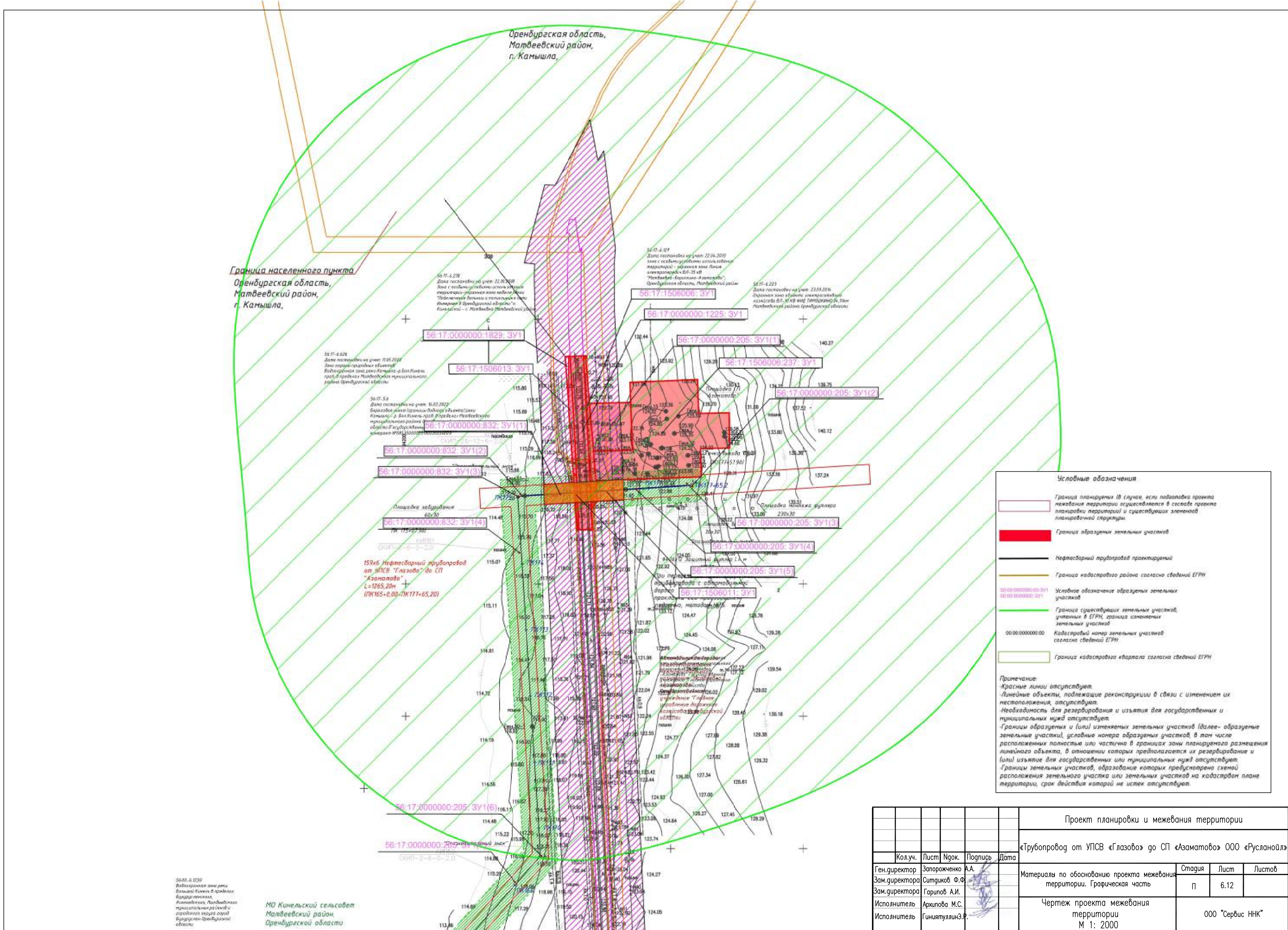
Необходимость для резервирования и изъятия для государственных и муниципальных нужд отсутствуют.

Границы образуемых и (или) изменяемых земельных участков (далее - образуемые земельные участки), условные номера образуемых участков, в том числе расположенных полностью или частично в границах зоны планируемого размещения линейного объекта, в отношении которых предполагается их резервирование и (или) изъятие для государственных или муниципальных нужд отсутствуют.

Границы земельных участков, образуемые которыми предусмотрено схемой расположения земельного участка или земельных участков на кадастровом плане территории, срок действия которой не истек отсутствуют.



Проект планировки и межевания территории				
«Трубопровод от УПСВ «Глазово» до СП «Азаматова» ООО «Русланоил»				
Колуч.	Лист	№ док.	Подпись	Дата
Ген.директор	Запороженко	А.А.		
Зам.директора	Ситников	Ф.Ф.		
Зам.директора	Гарипов	А.И.		
Исполнитель	Архипова	М.С.		
Исполнитель	Гиниятуллин	Э.Р.		
Материалы по обоснованию проекта межевания территории. Графическая часть			Стадия	Лист
			П	6.11
Чертеж проекта межевания территории			М 1: 2000	
			ООО «Сервис ННК»	



Условные обозначения

- Граница планировки (в случае, если подготовка проекта межевания территории осуществляется в составе проекта планировки территории и существующих элементов планировочной структуры)
- Граница образуемых земельных участков
- Нефтегазовый трубопровод проектируемый
- Граница кадастрового района согласно сведений ЕГРН
- Условное обозначение образуемых земельных участков
- Граница существующих земельных участков, учтенных в ЕГРН, граница измененных земельных участков
- Кадастровый номер земельных участков согласно сведений ЕГРН
- Граница кадастрового квартала согласно сведений ЕГРН

Примечание:
- Красные линии отсутствуют.
- Линейные объекты, подлежащие реконструкции в связи с изменением их местоположения, отсутствуют.
- Необходимость для резервирования и изъятия для государственных и муниципальных нужд отсутствует.
- Границы образуемых и (или) изменяемых земельных участков (далее - образуемые земельные участки), условные номера образуемых участков, в том числе расположенных полностью или частично в границах зоны планируемого размещения линейного объекта, в отношении которых предполагается их резервирование и (или) изъятие для государственных или муниципальных нужд отсутствуют.
- Границы земельных участков, образование которых предусмотрено схемой расположения земельного участка или земельных участков на кадастровом плане территории, срок действия которой не истек отсутствуют.

					Проект планировки и межевания территории		
					«Трубопровод от УПСВ «Глазово» до СП «Азаматово» ООО «Русланоил»		
Кол.уч.	Лист	№дог.	Подпись	Дата	Материалы по обоснованию проекта межевания территории. Графическая часть	Стадия	Лист
Ген.директор	Запороженко	А.А.			Чертёж проекта межевания территории М 1: 2000	п	6.12
Зам.директора	Ситников Ф.Ф.						
Зам.директора	Гарипов А.И.						
Исполнитель	Архипова М.С.				ООО «Сервис ННК»		
Исполнитель	Гиниятуллин Э.Р.						

- б) границы существующих земельных участков;
- в) границы публичных сервитутов, установленных в соответствии с законодательством Российской Федерации;
- г) границы публичных сервитутов, подлежащих установлению в соответствии с законодательством Российской Федерации;
- д) границы зон с особыми условиями использования территорий, установленные в соответствии с законодательством Российской Федерации;
- е) границы зон с особыми условиями использования территорий, подлежащие установлению, изменению в связи с размещением линейных объектов;
- ж) границы зон с особыми условиями использования территорий, подлежащие установлению, изменению в связи с размещением линейных объектов, подлежащих реконструкции в связи с их переносом из зон планируемого размещения линейных объектов либо в границах зон планируемого размещения линейных объектов;
- з) местоположение существующих объектов капитального строительства;
- и) границы особо охраняемых природных территорий;
- к) границы территорий объектов культурного наследия, включенных в единый государственный реестр объектов культурного наследия (памятников истории и культуры) народов Российской Федерации, границы территорий выявленных объектов культурного наследия;
- л) границы лесничеств, участков лесничеств, лесных кварталов, лесотаксационных выделов или частей лесотаксационных выделов.

В настоящем проекте межевания территории:

- границы существующих земельных участков и зон с особыми условиями использования территории нанесены в соответствии с данными сведений из Единого государственного реестра недвижимости;
- местоположение существующих объектов капитального строительства, в том числе подземных и надземных линейных объектов, нанесено в соответствии с материалами технического отчета по результатам инженерно-геодезических изысканий для подготовки проектной документации 046/20-ИГДИ, (исполнитель ООО Научно-производственная фирма «Нефтехпроект», 2022г.);
- границы особо охраняемых природных территорий и территорий объектов культурного наследия не отображены ввиду отсутствия указанных территорий в границах зон планируемого размещения проектируемого объекта.

8. Материалы по обоснованию проекта межевания территории.

Пояснительная записка.

8.1 Обоснование определения местоположения границ образуемого земельного участка с учетом соблюдения требований к образуемым земельным участкам, в том числе требований к предельным (минимальным и (или) максимальным) размерам земельных участков.

В соответствии с ч.7 ст.43 Градостроительного кодекса, материалы по обоснованию проекта межевания территории включают в себя чертежи, на которых отображаются:

- границы существующих земельных участков;

Согласовано

Взам. инв. №

Подп. и дата

Инв. №подл.

Изм.	Кол.	Лист	№Док.	Подп.	Дата

Проект планировки и проект межевания
территории линейного объекта

Лист

16

- границы зон с особыми условиями использования территорий;
- местоположение существующих объектов капитального строительства;
- границы особо охраняемых природных территорий;
- границы территорий объектов культурного наследия;
- границы лесничеств, участковых лесничеств, лесных кварталов, лесотаксационных выделов или частей лесотаксационных выделов.

В настоящем проекте межевания территории:

- границы существующих земельных участков и зон с особыми условиями использования территории нанесены в соответствии с данными выписок из Единого государственного реестра недвижимости об объекте недвижимости;
- местоположение существующих объектов капитального строительства, в том числе подземных и надземных линейных объектов, нанесено в соответствии с материалами технического отчета по результатам инженерно-геодезических изысканий для подготовки проектной документации 046/20-ИГДИ, (исполнитель ООО Научно-производственная фирма «Нефтехпроект», 2022г.);
- границы особо охраняемых природных территорий и территорий объектов культурного наследия не отображены ввиду отсутствия указанных территорий в границах зон планируемого размещения проектируемого объекта.

При подготовке проекта межевания территории определение местоположения границ, образуемых и изменяемых земельных участков, и их размеров осуществляется в соответствии с градостроительными регламентами и нормами отвода земельных участков для конкретных видов деятельности, требованиями установленными федеральными законами и законами субъектов Российской Федерации, техническими регламентами, сводами правил.

8.2 Обоснование способа образования земельного участка

Проектом определяется площадь и границы земельных участков, необходимых для размещения линейного объекта: «Трубопровод от УПСВ «Глазово» до СП «Азаматово» ООО «Русланойл», расположенного на территории Кинельского, Новожедринского, Новоашировского сельсоветов Матвеевского района, а также Аксютинского сельсовета Асекеевского района Оренбургской области.

Основным документом, регулирующим образование земельных участков является Земельный кодекс Российской Федерации № 136-ФЗ (Земельный кодекс от 25.10.2001 № 136-ФЗ, - введ. с 25.10.2001. - офиц.текст: в редакции, действ. с 01.01.2023).

В соответствии со ст. 11.3 Земельного кодекса РФ, образование земельных участков из земель или земельных участков, находящихся в государственной или муниципальной собственности, для строительства, реконструкции линейных объектов федерального, регионального и местного значения, осуществляется в соответствии с проектом межевания территории, утвержденным в соответствии с Градостроительным кодексом РФ, путем координирования границ и определения площадей образуемых земельных участков.

В соответствии со ст. 11.4 Земельного кодекса РФ, проектом предусмотрено образование земельных участков способом раздела земельного участка, путем координирования границ и определения площадей образуемых земельных участков. При разделе земельного участка образуются несколько земельных участков, а земельный участок, из которого при разделе образуются земельные участки, прекращает свое существование, за исключением случаев, указанных в п. 4 и 6 настоящей статьи, и случаев,

Согласовано

Взам. инв. №

Подп. и дата

Инв. №подл.

Изм.	Кол.	Лист	№Док.	Подп.	Дата

Проект планировки и проект межевания
территории линейного объекта

Лист

17

предусмотренных другими федеральными законами.

Возможный способ образования, площадь и сведения об образуемых земельных участках представлены в «Перечень образуемых земельных участков».

Проектом не предусматривается образование земельных участков, отнесенных к территориям общего пользования или имуществу общего пользования. Резервирование и изъятие для государственных или муниципальных нужд проектом не предусмотрено.

Для постоянного отвода на землях неразграниченной собственности используется образование из земель.

В соответствии с ч. 4 п. 3 ст.11.3 Земельного Кодекса Российской Федерации, образование земельных участков из земель или земельных участков, находящихся в государственной или муниципальной собственности с условным номером :ЗУ1 предполагается из земель, находящихся в муниципальной собственности в границах элемента планировочной структуры, планируется передать в долгосрочное пользование.

При наложении отвода на земельные участки, стоящие на кадастровом учете, предусмотрен раздел земельного участка в соответствии со ст.11.4 ЗК РФ, предназначенные для размещения площадных сооружений, планируется передать в долгосрочное пользование.

При наложении отвода на земельные участки, стоящие на учете применяется изъятие для государственных или муниципальных нужд. Данный проект не предполагает изъятия для государственных или муниципальных нужд.

Образование земельных участков предусмотрено на основании фактического использования территории и сложившейся застройки с учетом соблюдения прав третьих лиц, обеспечения доступа к существующим объектам капитального строительства, их содержанию и обслуживанию;

В соответствии с п.4. ст. 11.2. ЗК РФ образование земельных участков допускается при наличии в письменной форме согласия землепользователей, землевладельцев, арендаторов, залогодержателей исходных земельных участков.

8.3 Обоснование определения размеров образуемого земельного участка.

Размеры образуемых земельных участков определены в соответствии с нормами отвода для конкретных видов сооружений.

Проектом межевания определены площадь и границы образуемых земельных участков. Образование земельных участков выполнено по границам размещения линейного объекта в соответствии с нормами отвода земельных участков (см. «Перечень образуемых земельных участков»).

Ширина полосы отвода определена из условия технологии производства работ, рельефа местности в целях нанесения минимального ущерба и снижения затрат. Размеры образуемых земельных участков определены в соответствии с нормами отвода для конкретных видов сооружений.

Граница зоны планируемого размещения трубопроводов устанавливается в соответствии с нормами отвода земельных участков СН 459-74 «Нормы отвода земель для нефтяных и газовых скважин», ширина границы зоны планируемого размещения нефтепровода и газопровода диаметром до 150 мм (при глубине заложения до низа трубы 1,6 м) составляет 24 м (на землях, где должно производиться снятие плодородного слоя), 17 м (на землях, где не производится снятие и восстановление плодородного слоя).

Согласовано

Взам. инв. №

Подп. и дата

Инв.№подл.

Земельный участок под опознавательным знаком и под стойкой КИП, в соответствии с проектными решениями и составляет 1 кв. м.

Площадка УПСВ «Глазово»

Площадка УПСВ «Глазово» расположена на землях сельскохозяйственного назначения Асекеевского района Оренбургской области, в восточной части кадастрового квартала 56:05:0604001, в 1.2 км юго-восточнее от с. Глазово, в 11.6 км восточнее от с. Думино, в 9.6 км западнее от с. Новожедрино. Центральная часть площадки спланирована и частично обнесена обвалованием. С северо-западной стороны протекает ручей, с северной подходит грунтовая дорога, с южной стороны также проходит грунтовая дорога с востока на запад. В центре объекта изысканий располагается кустовая площадка скважин № 42. С западной стороны к кустовой площадке подходит нефтепровод ст.109 гл.1,7м, и ВЛ-6кВ 3пр. Рельеф площадки равнинный. Абсолютные отметки колеблются от 211,65 до 217,05 м. В гидрографическом отношении площадка находится на водосборе поверхности р. Малый Кинель

Площадка СП «Азаматово»

Площадка СП «Азаматово» расположена на землях сельскохозяйственного назначения Матвеевского района Оренбургской области, в центральной части кадастрового квартала 56:17:1506002, в 2,3 км южнее от с. Камышла, в 1,7 км северо-восточнее от с. Азаматово, в 2,4 км севернее от с. Новопетровка. С восточной стороны площадки проходит газопровод, три кабеля связи и асфальтированная дорога Матвеевка – Кинельский. С восточной стороны по территории проходит грунтовая дорога. С западной стороны площадки расположен овраг в направлении с севера на юг. Рельеф площадки равнинный. Абсолютные отметки колеблются от 107,64 до 119,98 м. В гидрографическом отношении площадка находится на правом берегу р. Большой Кинель.

В состав площадки обустройства площадки УПСВ «Глазово» входят следующие ранее запроектированные сооружения (см. проект 036/20):

общие сооружения:

- КТП (существующая, 2 шт.);
- станция управления ТМПН (2 шт.);
- площадка камеры приема СОД-3;
- площадка дренажной емкости ЕД-5;
- молниеотвод высотой Н=15 метров (2 шт.);
- щит пожарный.

В состав площадки обустройства площадки УПСВ «Глазово» входят следующие проектируемые сооружения:

- площадка насосов перекачки нефти;
- площадка ШНС;
- площадка буферных емкостей БЕ-1, БЕ-2 объемом $V = 200 \text{ м}^3$;
- площадка водоподготовки ОВ, БВ;
- площадка технологическая НГС, ГС, О-1, О-2;
- площадка дренажной емкости ЕД-1 объемом $V = 63 \text{ м}^3$;
- площадка дренажной емкости ЕД-2 объемом $V = 200 \text{ м}^3$;
- площадка путевых подогревателей П-1, П-2;

Согласовано

Взам. инв. №

Подп. и дата

Инв. №подл.

- электрощитовая;
- вагон для обогрева персонала;
- операторная;
- площадка конденсатосборника КС-1;
- вертикальная факельная установка;
- площадка факельного хозяйства;
- блок КИПиА;
- площадка для перспективного размещения газопоршневых установок;
- установка дозирования реагента УДЭ;
- площадка камеры пуска СОД;
- емкость производственно-дождевых стоков объемом $V = 16 \text{ м}^3$;
- емкость бытовых стоков $V = 5 \text{ м}^3$;
- туалет;
- щит пожарный 8 шт.;
- прожекторная мачта с молниеотводом $H = 24,3$ метра, 6 шт.;
- молниеотвод высотой $H = 15$ метров.

В состав площадки обустройства **СП «Азаматово»** входит следующее существующее сооружение: КТП.

В состав площадки обустройства **СП «Азаматово»** входят следующие проектируемые сооружения:

- площадка буферных емкостей БЕ-3, 4 объемом $V = 200 \text{ м}^3$;
- площадка дренажной емкости ЕД-3 объемом $V = 200 \text{ м}^3$;
- площадка налива нефти;
- вагон для обогрева персонала;
- операторная;
- свеча;
- площадка камеры приема СОД-2;
- емкость производственно-дождевых стоков объемом $V = 5 \text{ м}^3$;
- емкость бытовых стоков $V = 5 \text{ м}^3$;
- туалет;
- щит пожарный 5 шт.;
- молниеотвод высотой $H = 15$ метров;
- прожекторная мачта с молниеотводом $H = 24,3$ метра, 3 шт.

Трасса нефтесборного трубопровода от УПСВ «Глазово» до СП «Азаматово»

Трасса нефтесборного трубопровода от УПСВ «Глазово» до СП «Азаматово» протяженностью 17,5 км изыскана в северо-восточном направлении. Трасса проходит по пастбищным и пахотным землям Асекеевского и Матвеевского районов. На пути следования трасса пересекает: грунтовые дороги (ПК7+90,2; ПК27+65,8; ПК48+88,3; ПК58+71,9; ПК61+08,1; ПК90+64,6; ПК105+69,1; ПК126+35,1; ПК161+95,4; ПК172+26; ПК174+70,8); кабели связи (ПК8+0,7; ПК8+1,5; ПК61+25,8; ПК125+77,6; ПК126+41,7); ЛЭП 35кВ 3пр. (ПК21+66,1; ПК125+52,1); нефтепровод ст. 273 гл. 1,3 м (ПК21+79,9); ручей (ПК57+40,3; ПК57+54,1); грейдер Азаматово - Новоашировка (ПК126+6,9); газопровод высокого давления ст. 168 гл. 1.2 (ПК126+51,0); ЛЭП 10 кВ 3 пр. (ПК127+69,0; ПК127+82,2); р. Большой Кинель (ПК135+63,6); р. Камышла (ПК162+95,3). Рельеф по

трассе выкидного трубопровода всхолмленный. Абсолютные отметки по трассе колеблются от 98,55 м до 248,00 м. В гидрографическом отношении трасса нефтесборного трубопровода расположена в пределах юго-восточной части Бугульмино-Белебеевской возвышенности в бассейне верхнего течения р. Бол. Кинель и ее притоков.

Отвод земель в долгосрочную аренду предусмотрен под следующие сооружения:

-Опознавательные знаки на углах поворота по трассе проектируемого трубопровода 65 шт;

-Площадка УПСВ "Глазово";

-Площадка СП "Азаматово";

-Съезд от СП "Азаматово", I этап строительства;

-Съезд от СП "Азаматово", II этап строительства;

-Узлы запорной арматуры 6 шт;

-КИП ЭХЗ 38 шт.

8.4 Обоснование определения границ публичного сервитута, подлежащего установлению в соответствии с законодательством РФ.

Публичные сервитуты, подлежащих установлению в соответствии с законодательством Российской Федерации необходимо оформить согласно требований и условий, являющихся неотъемлемой частью договора № 14/05-17 от 14.03.2023г., № 14/05-173 от 23.11.2020г на согласование пересечения нефтесборным трубопроводом автомобильной дороги общего пользования.

Согласно требований и условий на согласование пересечения нефтесборным трубопроводом автомобильной дороги общего пользования IV технической категории Покровка – Рязановка на км 8+300м, в Матвеевском районе Оренбургской области, является неотъемлемой частью договора № 14/05-173 от 23.11.2020г.

Требования и условия:

1. Пересечение произвести методом прокола или горизонтально-направленного бурения под прямым углом, без нарушения земляного полотна автодороги.
2. Земляные работы по устройству котлованов для прохождения под автодорогой вести не ближе 3 метров от подошвы насыпи дороги, вне границ полосы отвода. При условии использовании полосы отвода автомобильной дороги оформить земляные участки в соответствии с действующим законодательством, а именно на основании №257-ФЗ от 08.11.20017 «Об автомобильных дорогах и о дорожной деятельности в Российской Федерации и о внесении изменений в отдельные законодательные акты Российской Федерации» (при необходимости).
3. Предусмотреть устройство защитного кожуха нефтесборного трубопровода выходящего за пределы полосы отвода автодороги.
4. Предусмотреть меры по предотвращению загрязнения атмосферного воздуха и почв, сохранению природного ландшафта.
5. Произвести техническую рекультивацию земельных участков, нарушенных при производстве работ.
6. Пересечение нефтепроводом автомобильной дороги предусмотреть согласно п.6.36 Свода правил СП 34.13330.2012. СНиП 2.05.02-85 «Автомобильные дороги» с соблюдением требований нормативных документов на данную коммуникацию.
7. Схему установки дорожных знаков согласовать с ГУ «ГУДХОО».

Согласно Технических требований и условий на пересечение нефтепроводом от УПСВ «Глазово» до проектируемого сборного пункта СП «Азаматово» автомобильной дороги IV технической категории Матвеевка – Азаматово на км. 17+336, в

Согласовано

Взам. инв. №

Подп. и дата

Инв. №подл.

Изм.	Кол.	Лист	№Док.	Подп.	Дата

Проект планировки и проект межевания
территории линейного объекта

Лист

21

Матвеевском районе Оренбургской области, являющиеся неотъемлемой частью договора № 14/05-17 от 14.03.2023г.

Требования и условия:

1. Пересечение произвести методом прокола или горизонтально-направленного бурения под прямым углом, без нарушения земляного полотна автодороги.
2. Земляные работы по устройству котлованов для прохождения под автомобильной дорогой вести не ближе 10 метров от границ полосы отвода. Предусмотреть устройство защитных кожухов нефтепровода и входного-выходного котлована к нему, выходящего за пределы полосы отвода автомобильной дороги не менее 10 метров.
3. На период производства работ и эксплуатации проектируемого объекта в границах полосы отвода автомобильной дороги оформить земельные отношения в соответствии с действующим законодательством РФ, а именно на основании №257-ФЗ от 08.11.20017 «Об автомобильных дорогах и о дорожной деятельности в Российской Федерации и о внесении изменений в отдельные законодательные акты Российской Федерации» (при необходимости).
4. В случае необходимости установления публичного сервитута на земельный участок, являющегося полосой отвода автомобильной дороги, представить в ГУ «ГУДХОО», после согласования проектной документации, описание местоположения границ публичного сервитута/ сервитута, подготовленное в соответствии с требованиями действующего законодательства РФ.
5. Предусмотреть меры по предотвращению загрязнения атмосферного воздуха и почв, сохранению природного ландшафта.
6. Произвести техническую рекультивацию земельных участков, нарушенных при производстве работ.
7. Пересечение нефтепроводом автомобильной дороги предусмотреть согласно п.6.71 Свода правил СП 34.13330.2021, СНиП 2.05.02-85 «Автомобильной дороги! С соблюдением требований нормативных документов на данную коммуникацию на глубине не менее 2,5 метров от верха земли (или подошвы насыпи) до верха трубы.

Подробнее с мероприятиях можно ознакомиться в Проектной документации:

- Раздел 10 «Иная документация, в случаях предусмотренных федеральными законами». Книга 1 «Перечень мероприятий по гражданской обороне, мероприятия по предупреждению чрезвычайных ситуаций природного и техногенного характера». 046/20-ГОЧС. Том.10.1» Самара, 2021г.,
- Раздел 10 «Иная документация, в случаях, предусмотренных федеральными законами». Подраздел 3. «Проект рекультивации земель»,
- Раздел 2 «Проект полосы отвода» 046/20-ППО, Том 2, Самара, 2021г.
- Раздел 10 «Иная документация, в случаях, предусмотренных федеральными законами». Книга 4. «Декларация промышленной безопасности опасного производственного объекта». Часть1. Текст, Часть2. Расчетно-пояснительная записка, Часть 3. Информационный лист. Том 10.4, Самара, 2021г.

Согласовано

Взам. инв. №

Подп. и дата

Инв.№подл.

Проект планировки и проект межевания
территории линейного объекта

Лист

22

Изм.	Кол.	Лист	№Док.	Подп.	Дата